



ОБЩИНА ДРЯНОВО

ТОМ I I - ОБЩ УСТРОЙСТВЕН ПЛАН НА ОБЩИНА ДРЯНОВО

ВЪЗЛОЖИТЕЛ: Община Дряново

ПОДПИС:
ИЗПЪЛНИТЕЛ: “ПРО КОНСУЛТ ДРЯНОВО“ ДЗД

ПОДПИС:
ГЛ. ПРОЕКТАНТ:. арх. инж. Николай Андреев
НОМЕР НА ПЪЛНА ПРОЕКТАНТСКА ПРАВОСПОСОБНОСТ: 06272

АВТОРСКИ КОЛЕКТИВ

Ръководител проект:

Членове и екип:

Недвижимо културно наследство

Селищна мрежа и устройство на територии

Екология, Опазване на околната среда,

Зелена система

Социално-демографски анализи и прогнози

Техническа инфраструктура и

комуникационно-транспортни системи

Водоснабдяване и канализация

Електроснабдяване и съобщения

Географски информационни системи,

Геодезия, Картография и Фотограметрия

Цифрова обработка, ГИС и пространствени

анализи

**АВТОМАТИЗИРАНА ИНФОРМАЦИОННА СИСТЕМА
“АРХЕОЛОГИЧЕСКА КАРТА НА БЪЛГАРИЯ”**

Приложение №2. АИС-АКБ, НАИМ-БАН

Легенда към приложените режими за ползване на териториите, на които се намират археологически обекти:

- **Режим „А“** – забраняват се всички видове дейности – строителни, добивни, благоустройствени, селскостопански, мелиоративни и други, които нарушават целостта на земния пласт в границите на археологическия обект.
- **Режим „Б“** – относно археологически обекти, попадащи в обработваеми земеделски площи; забраняват се всички видове изкопни работи, както и дълбочинната обработка на почвата (риголване), засаждане на трайни култури с дълбока коренова система, заблатяване и др., които могат да унищожат или засегнат археологическата субстанция в границите на обекта.

Режимите за ползване на териториите на археологически обекти са определени според чл. 35 от Наредба № 7 на МРРБ от 22 декември 2003 г. за правила и нормативи за устройство на отделните видове територии и устройствени зони.

Необходимо е да се уточни, че над 60 % от регистрационните карти за археологическите обекти от Община Дряново са изготвени през 1993 г. По тази причина те са с твърде приблизителна локализация и без прецизен картен материал. Картите и GPS координатите, които са приложени към анотациите на обектите, са изготвени сега по наличните данни в АИС АКБ и след справка с топографски карти и сателитни снимки. Затова при някои местоположенията на обектите е указано приблизително.

Необходимо е да се направи уточнението, че предоставената информация е единствено за обекти, регистрирани в АИС АКБ в резултат на инцидентни теренни проучвания. На територията на Община Дряново не са правени системни издирвания на археологически обекти, които значително биха обогатили познанията за археологическото наследство в този регион.

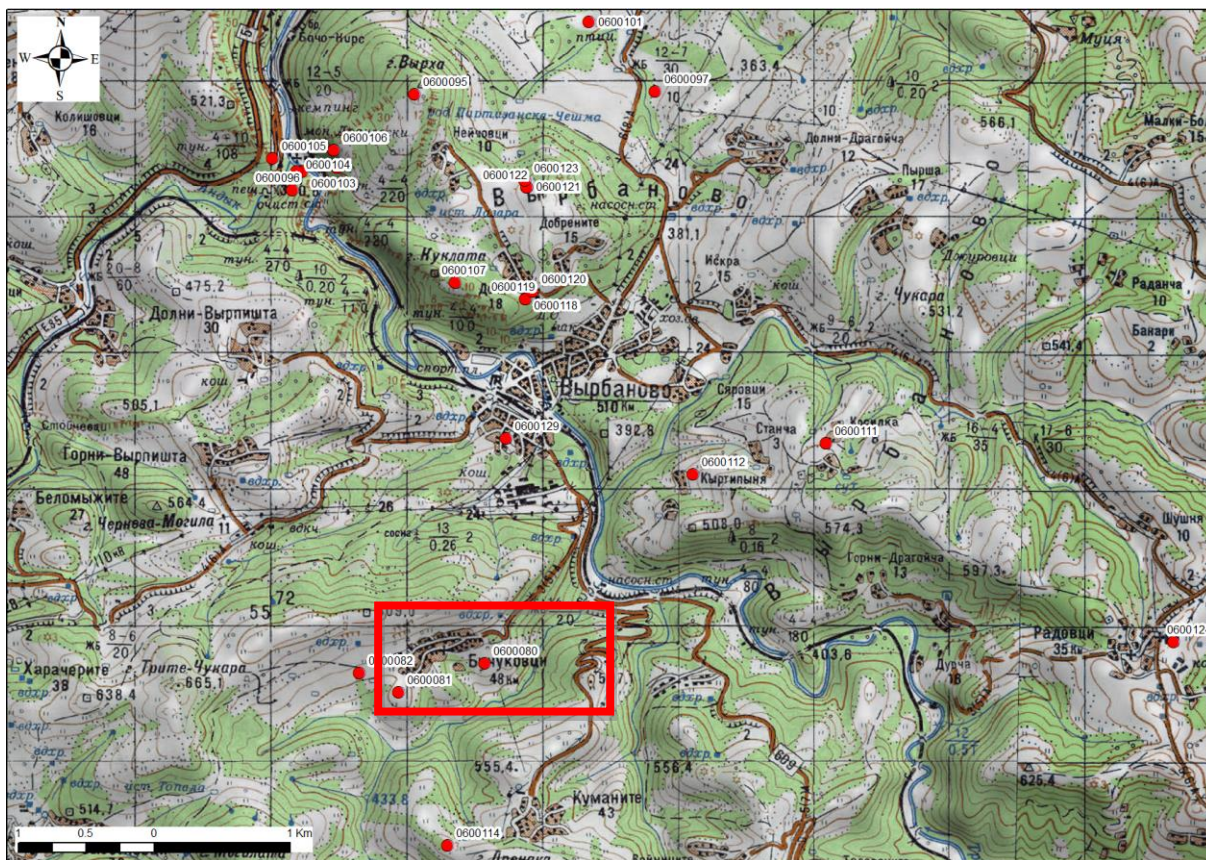
Регистрационна карта № 0600080

Местоположение

Обект: 001
Населено място: с. Бучковци
Община: Дряново
Меснотост: Оградито, Стублата
Област: Габрово

Особености

Площ. 1 дка



N:42,91634 / E:25,4502

История на проучването:

Терени обхождания 1964 - К.Койчева 1992 - К.Койчева, Ст.Станчев.

Вид и хронология:

Единична могила

Тракийски период

Опазване

Статут: обявен ПК с национално значение ПМС 1711/10.62 г.

Режим на ползване

А

Изготвил, дата

К. Койчева: 1.11.1992 г.

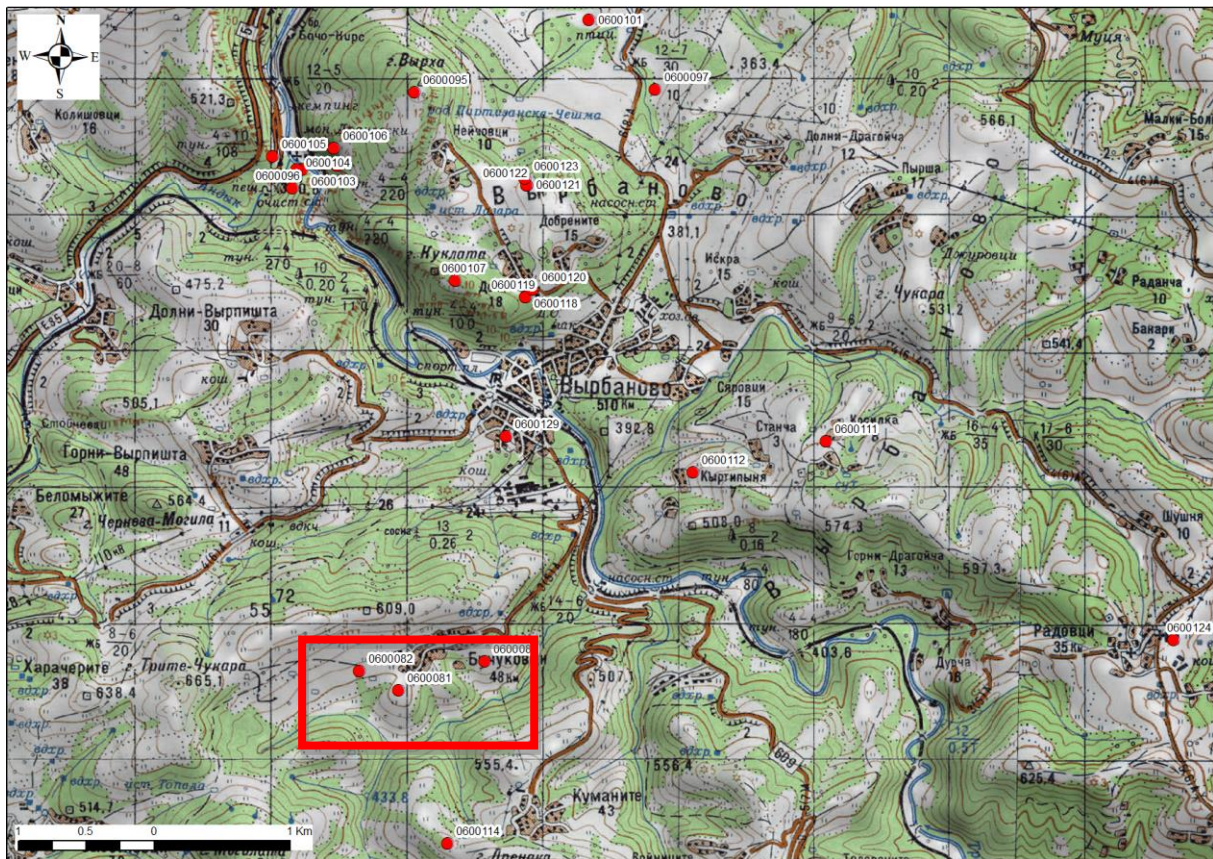
Регистрационна карта № 0600081

Местоположение

Обект: 002
Населено място: с. Бучковци
Община: Дряново
Меснотост: Локвата
Област: Габрово

Особености

Площ. 1 дка



N:42,91431 / E:25,44248

История на проучването:

Теренни обхождания 1964 - К.Койчева 1992 - К.Койчева, Ст.Станчев.

Вид и хронология:

Единична могила

Тракийски период

Опазване

Статут: обявен ПК с национално значение ПМС 1711/10.62 г.

Режим на ползване

А

Изготвил, дата

К. Койчева: 1.11.1992 г.

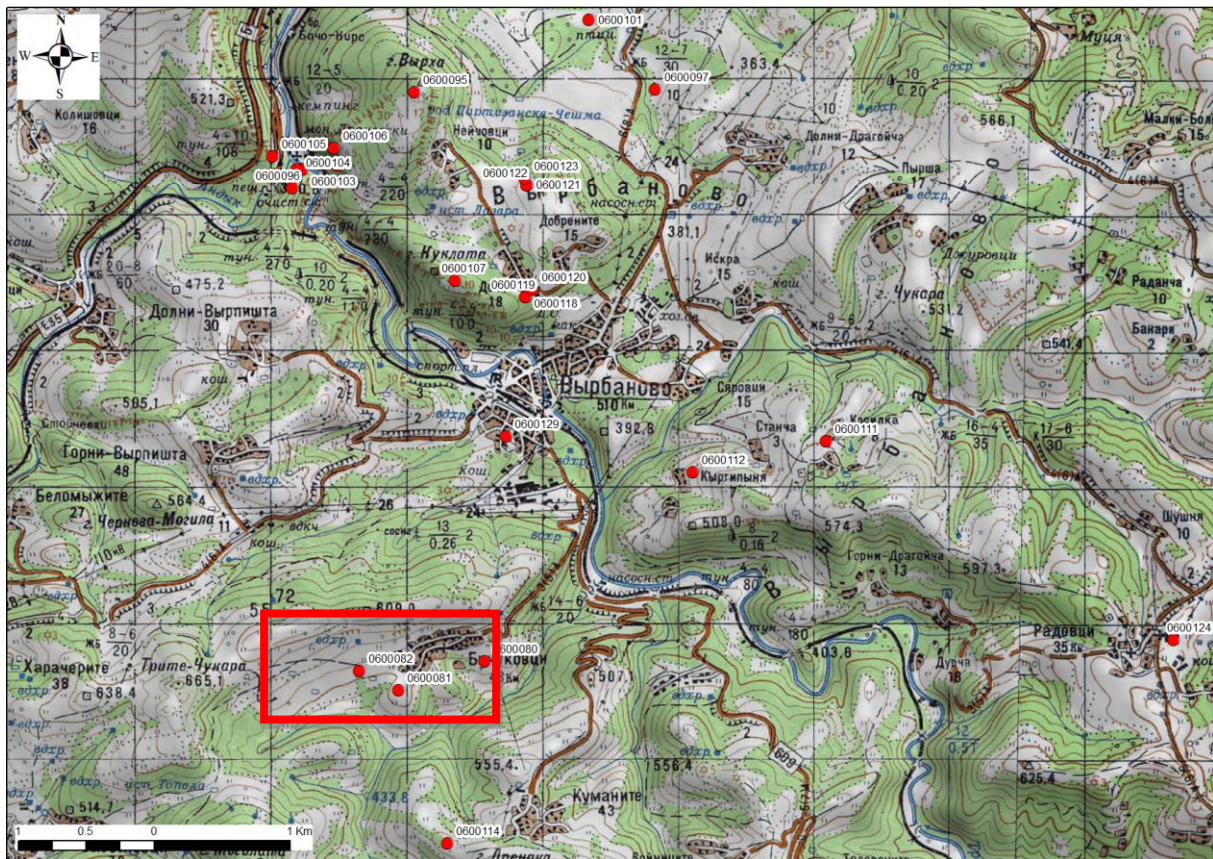
Регистрационна карта № 0600082

Местоположение

Обект: 003
Населено място: с. Бучковци
Община: Дряново
Меснотост: Локвата
Област: Габрово

Особености

Площ. 1 дка



N:42,91555 / E:25,43896

История на проучването:

Теренни обхождания 1964 - К.Койчева 1992 - К.Койчева, Ст.Станчев.

Вид и хронология:

Единична могила

Тракийски период

Опазване

Статут: обявен ПК с национално значение ПМС 1711/10.62 г.

Режим на ползване

А

Изготвил, дата

К. Койчева: 1.11.1992 г.

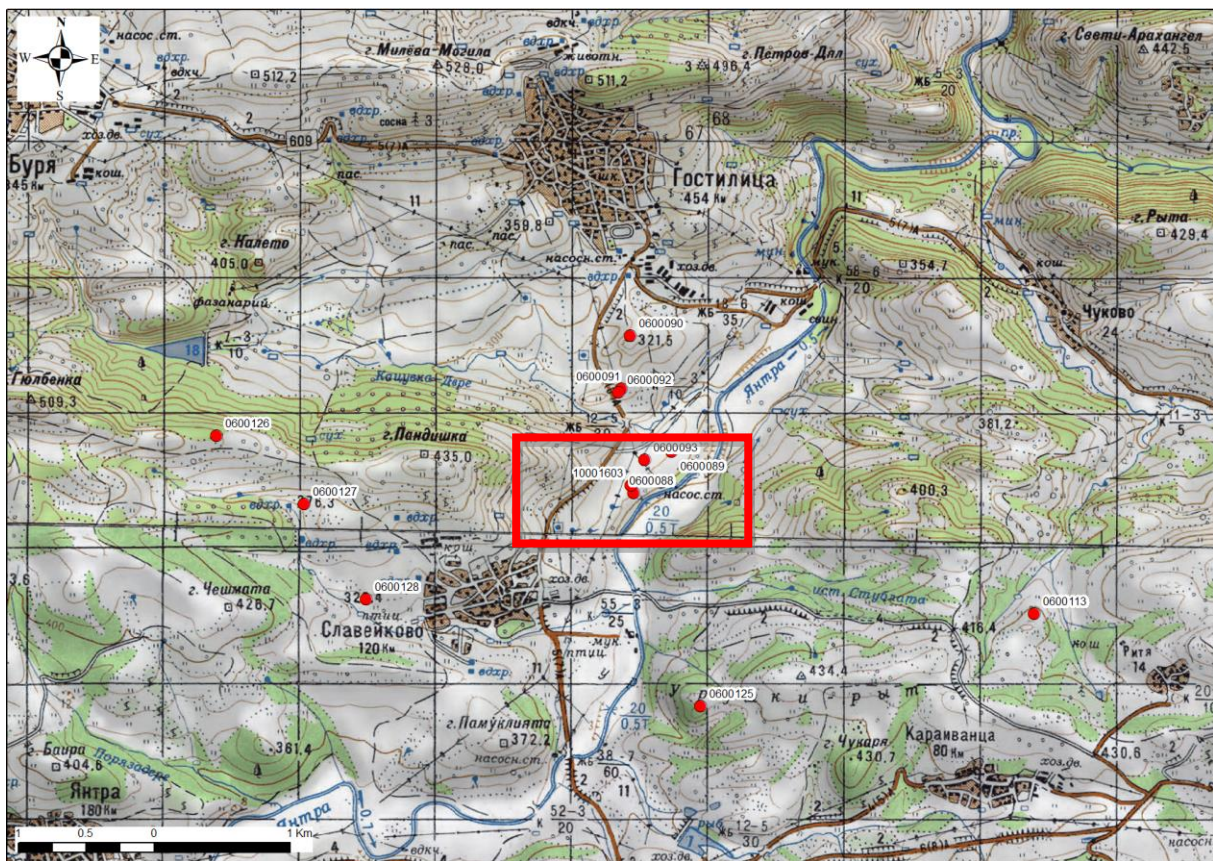
Регистрационна карта № 0600088

Местоположение

Обект: 004
Населено място: с. Гостилица
Община: Дряново
Меснотост: Калето (Дискодуратера)
Област: Габрово

Особености

Площ. 2 дка



N:43,00251 / E:25,37288

История на проучването:

1900г. - Шкорпил 1907г. - разкопки П.Гъбенски 1922г. - Иван Велков 1958-61 _ арх.
разкопки - Б.Султов

Вид и хронология:

Емпориум / тържище

Късна римска епоха, Ранна римска епоха

Опазване

Статут: Археологическа културна ценност с национално значение съгл. чл. 146, ал. 3 от ЗКН.

Режим на ползване

Б

Изготвил, дата

К. Койчева: 1.1.1966 г.

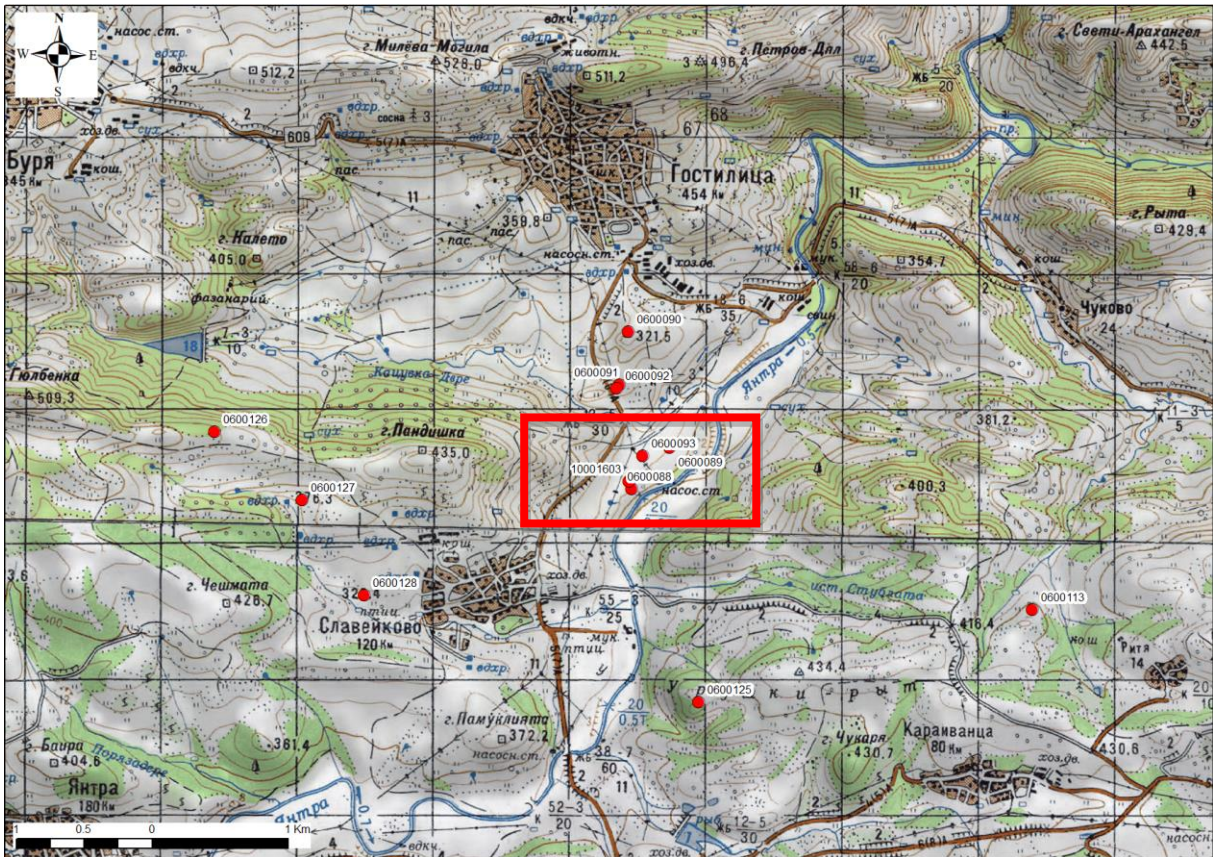
Регистрационна карта № 0600089

Местоположение

Обект: 005
Населено място: с. Гостилица
Община: Дряново
Меснотост: Градище
Област: Габрово

Особености

Площ. 4 дка



N:43,00527 / E:25,37621

История на проучването:

Теренно обхождане 1958г. - Б.Султов 1992г. - К.Койчева, Ст.Станчев

Вид и хронология:

Селище с площ до 5 дка

Втора българска държава

Опазване

Статут: Археологическа културна ценност с национално значение съгл. чл. 146, ал. 3 от ЗКН.

Режим на ползване

Б

Изготвил, дата

К. Койчева: 9.10.1992 г.

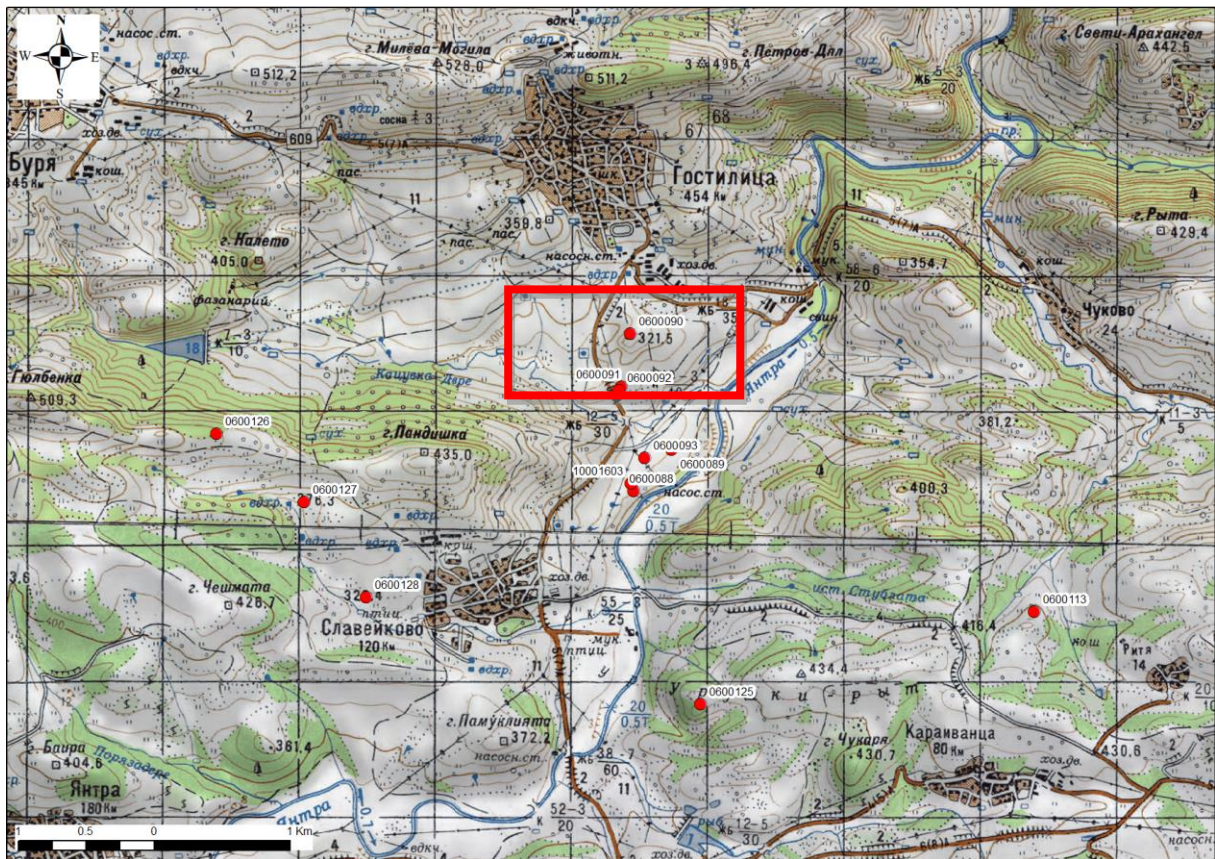
Регистрационна карта № 0600090

Местоположение

Обект: 006
Населено място: с. Гостилица
Община: Дряново
Меснотост: Юрта,Маркова могила
Област: Габрово

Особености

Площ. 1 дка



N:43,01293 / E:25,37228

История на проучването:

Теренно обхождане 1992г - К.Койчева,Ст.Станчев

Вид и хронология:

Единична могила

Тракийски период

Опазване

Статут: обявен ПК с национално значение ПМС 1711/10.62 г.

Режим на ползване

А

Изготвил, дата

К. Койчева: 9.10.1992 г.

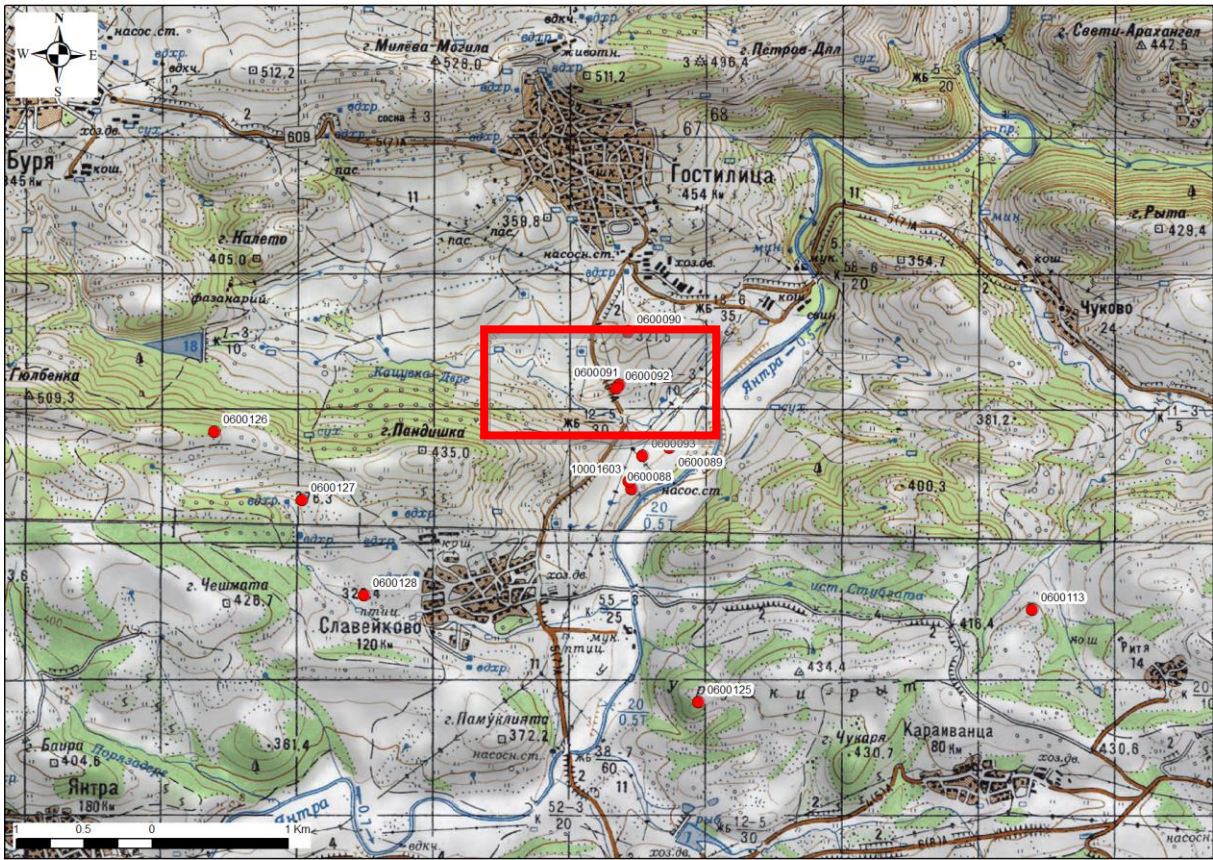
Регистрационна карта № 0600091

Местоположение

Обект: 007
Населено място: с. Гостилица
Община: Дряново
Меснотост: Юрта
Област: Габрово

Особености

Площ. 3 дка



N:43,00939 / E:25,3716

История на проучването:

Теренно обхождане 1992г - К.Койчева, Ст.Станчев

Вид и хронология:

Селище с площ до 5 дка

Втора българска държава

Опазване

Статут: Археологическа културна ценност с национално значение съгл. чл. 146, ал. 3 от ЗКН.

Режим на ползване

Б

Изготвил, дата

К. Койчева: 9.10.1992 г.

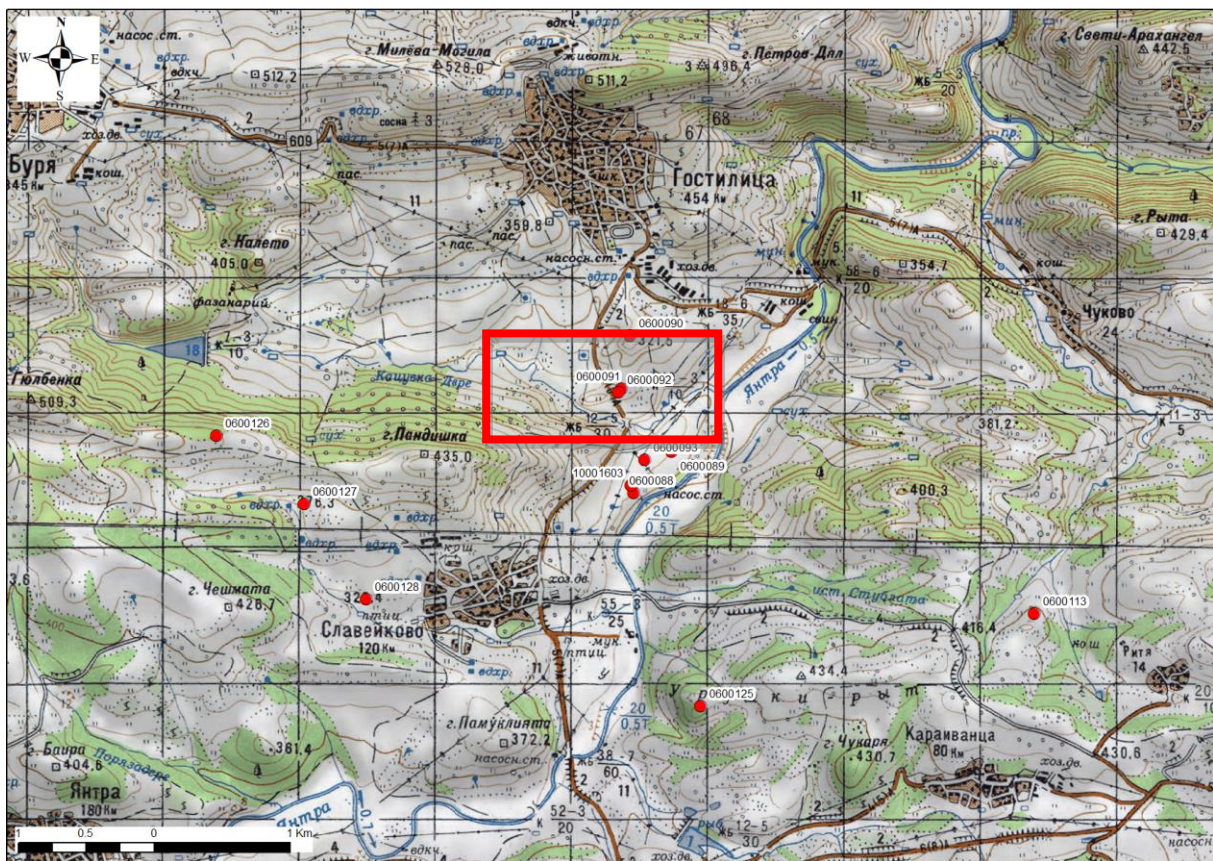
Регистрационна карта № 0600092

Местоположение

Обект: 008
Населено място: с. Гостилица
Община: Дряново
Меснотост: Юрта-римски път
Област: Габрово

Особености

Площ. 1 дка



N:43,00916 / E:25,37131

История на проучването:

Теренно обхождане 1992г - К.Койчева, Ст.Станчев

Вид и хронология:

Път

Късно средновековие, Римска епоха

Опазване

Статут: Археологическа културна ценност с национално значение съгл. чл. 146, ал. 3 от ЗКН.

Режим на ползване

Б

Изготвил, дата

К. Койчева: 9.10.1992 г.

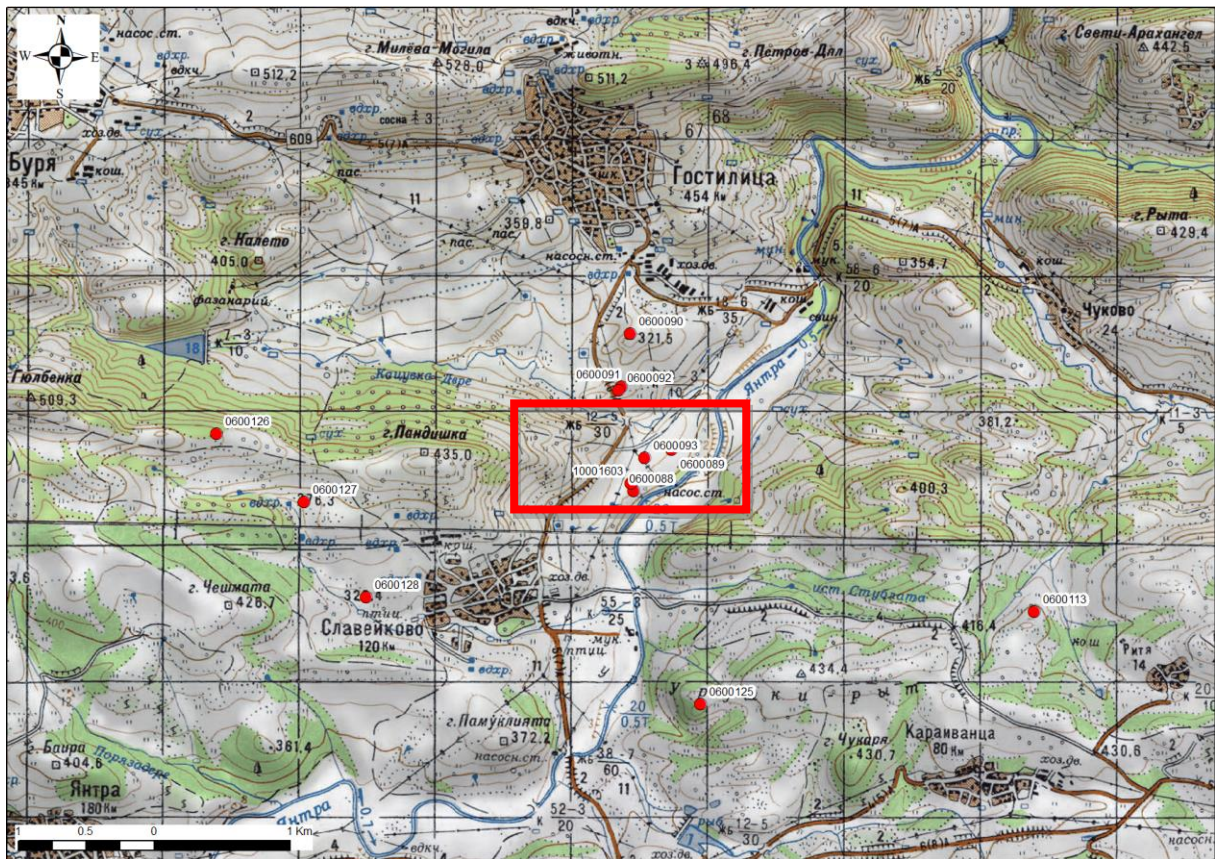
Регистрационна карта № 0600093

Местоположение

Обект: 009
Населено място: с. Гостилица
Община: Дряново
Меснотост: Градище
Област: Габрово

Особености

Площ. 1 дка



N:43,00471 / E:25,37384

История на проучването:

Теренни обхождания 1967г - К.Койчева 1992г - К.Койчева, Ст.Станчев

Вид и хронология:

Единична могила

Тракийски период

Опазване

Статут: обявен ПК с национално значение ПМС 1711/10.62 г.

Режим на ползване

А

Изготвил, дата

К. Койчева: 9.10.1992 г.

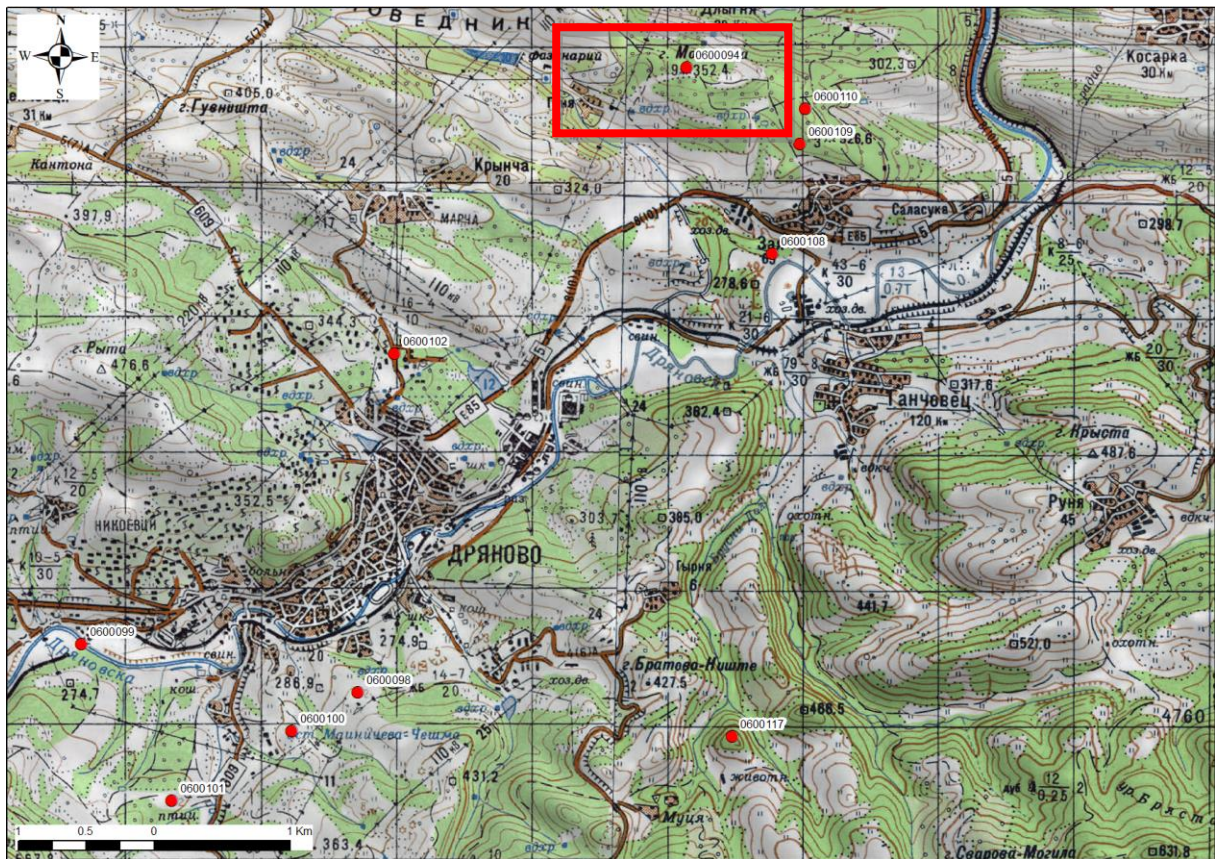
Регистрационна карта № 0600094

Местоположение

Обект: 010
Населено място: с. Дългня
Община: Дряново
Меснотост: Ганевска могила (Тинавица)
Област: Габрово

Особености

Площ. 1 дка



N:43,00812 / E:25,50389

История на проучването:

Теренно обхождане 1967, 1987 - К.Койчева 1992 - К.Койчева, Ст.Станчев

Вид и хронология:

Единична могила

Тракийски период

Опазване

Статут: обявен ПК с национално значение ПМС 1711/10.62 г.

Режим на ползване

А

Изготвил, дата

К. Койчева: 1.12.1992 г.

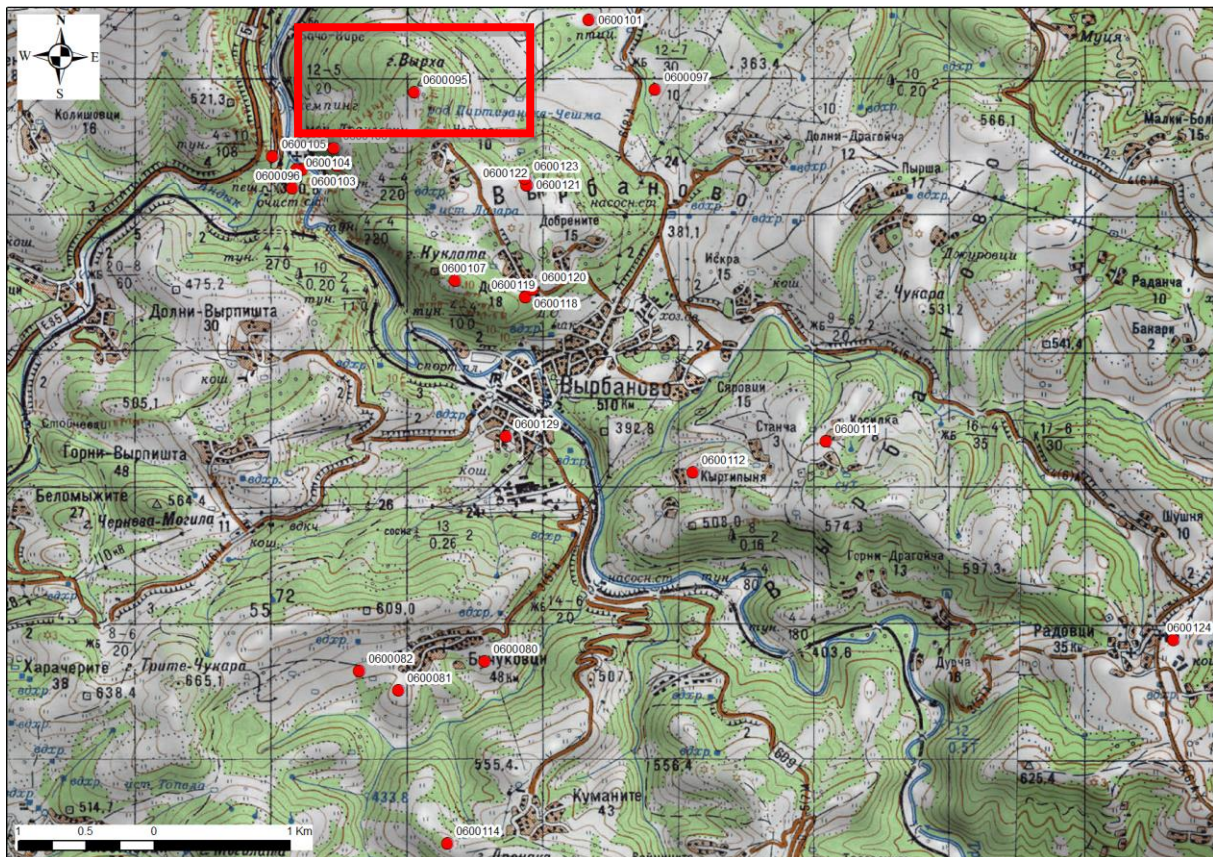
Регистрационна карта № 0600095

Местоположение

Обект: 011
Населено място: гр. Дряново
Община: Дряново
Меснотост: Града (Стринава)
Област: Габрово

Особености

Площ. 600 дка



N:42,953949 / E:25,442907

История на проучването:

Теренно обхождане 1964г. - К.Койчева Археолог. сондажи 1967-68г. Ат.Милчев

Вид и хронология:

Крепост

Втора българска държава, Късна античност, Късна римска епоха

Опазване

Статут: Археологическа културна ценност с национално значение съгл. чл. 146, ал. 3 от ЗКН.

Режим на ползване

Б

Изготвил, дата

К. Койчева: 1.1.1993 г.

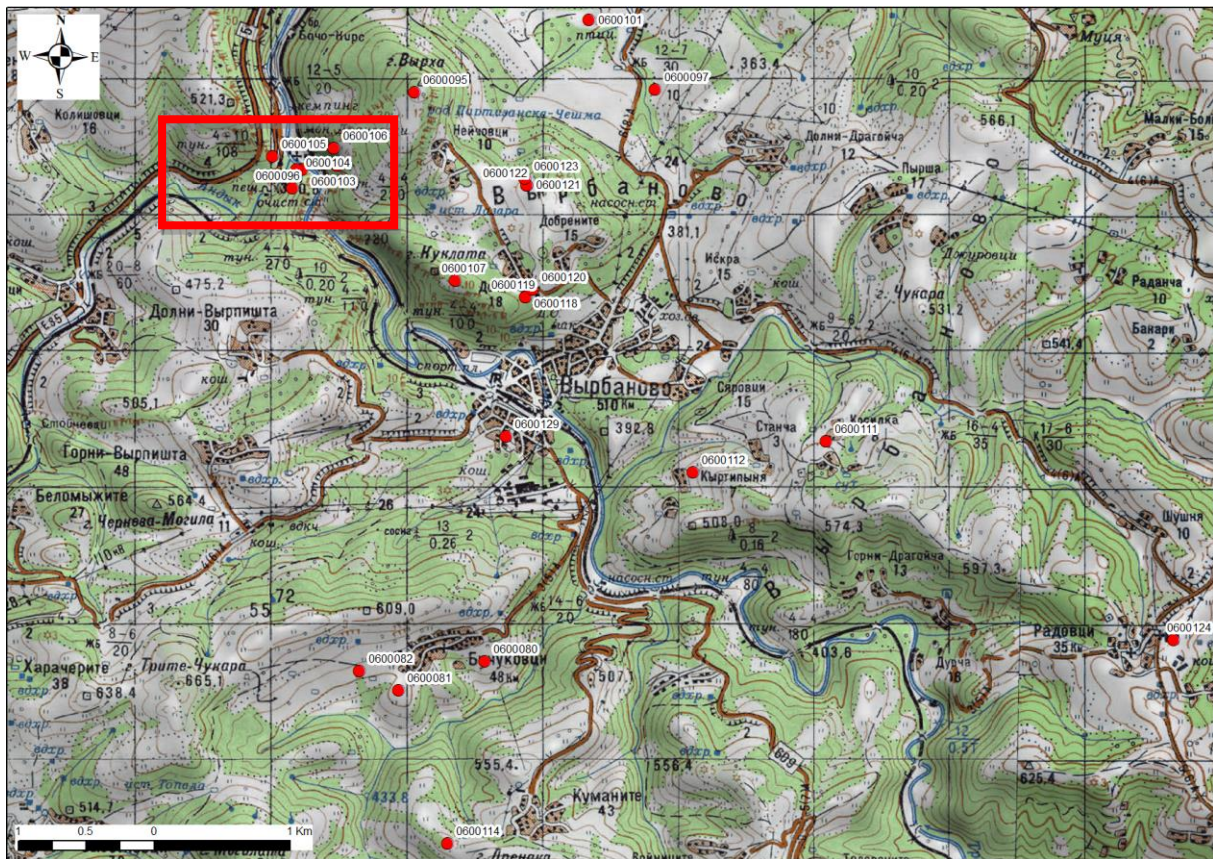
Регистрационна карта № 0600096

Местоположение

Обект: 012
Населено място: гр. Дряново
Община: Дряново
Меснотост: Боруна
Област: Габрово

Особености

Площ. 3 дка



N:42,94743 / E:25,4321

История на проучването:

Арх. разкопки 1969г - Ат.Милчев Теренно обхождане 1992г. - К.Койчева,Ст.Стан

Вид и хронология:

Крепост

Втора българска държава, Късна римска епоха

Опазване

Статут: Археологическа културна ценност с национално значение съгл. чл. 146, ал. 3 от ЗКН.

Режим на ползване

Б

Изготвил, дата

К. Койчева: 1.11.1992 г.

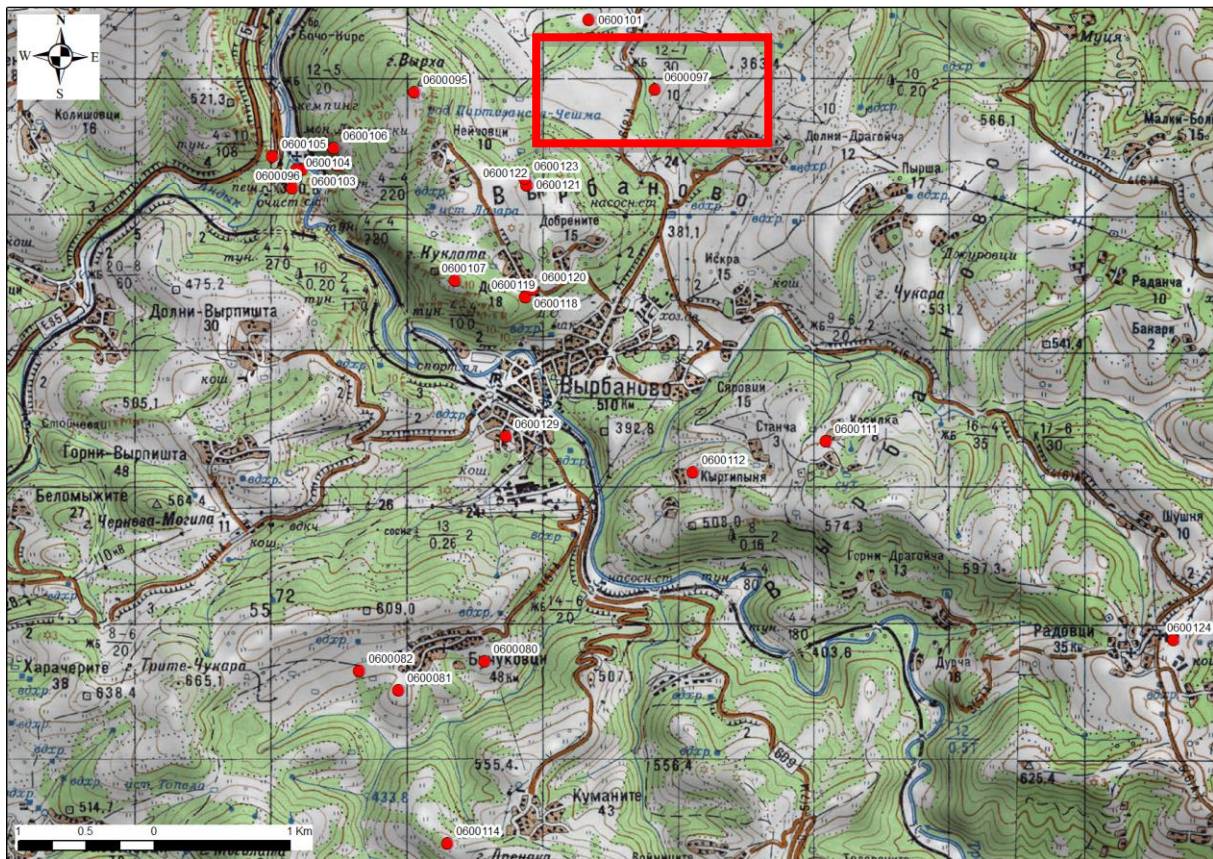
Регистрационна карта № 0600097

Местоположение

Обект: 013
Населено място: гр. Дряново
Община: Дряново
Меснотост: Лагера
Област: Габрово

Особености

Площ. 1 дка



N:42,95443 / E:25,46464

История на проучването:

Теренно обхождане 1964г. - К.Койчева

Вид и хронология:

Единична могила

Тракийски период

Опазване

Статут: обявен ПК с национално значение ПМС 1711/10.62 г.

Режим на ползване

А

Изготвил, дата

К. Койчева: 1.1.1993 г.

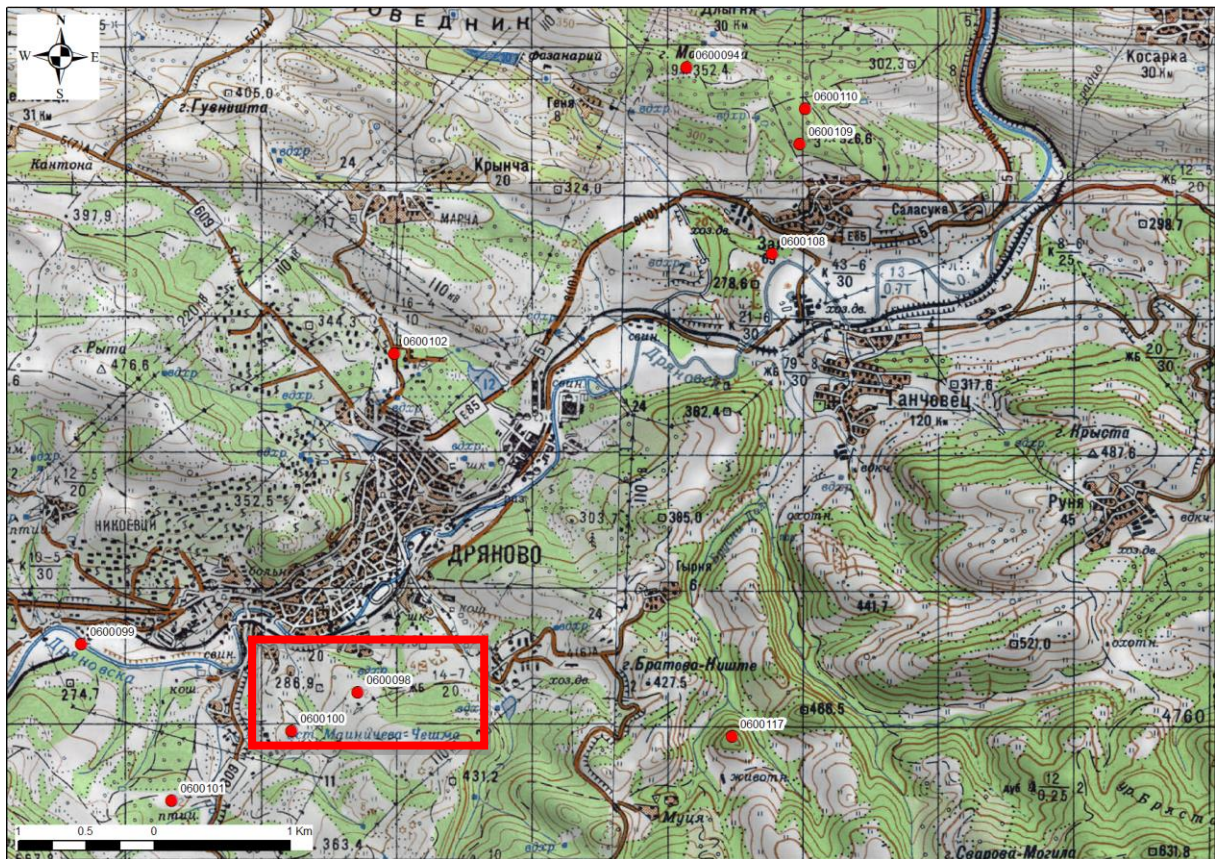
Регистрационна карта № 0600098

Местоположение

Обект: 014
Населено място: гр. Дряново
Община: Дряново
Месност: Бумбалица
Област: Габрово

Особености

Площ. 1 дка



N:42,966335 / E:25,475193

История на проучването:

Теренно обхождане 1963, 1993г. - К.Койчева

Вид и хронология:

Единична могила

Тракийски период

Опазване

Статут: обявен ПК с национално значение ПМС 1711/10.62 г.

Режим на ползване

А

Изготвил, дата

К. Койчева: 1.1.1993 г.

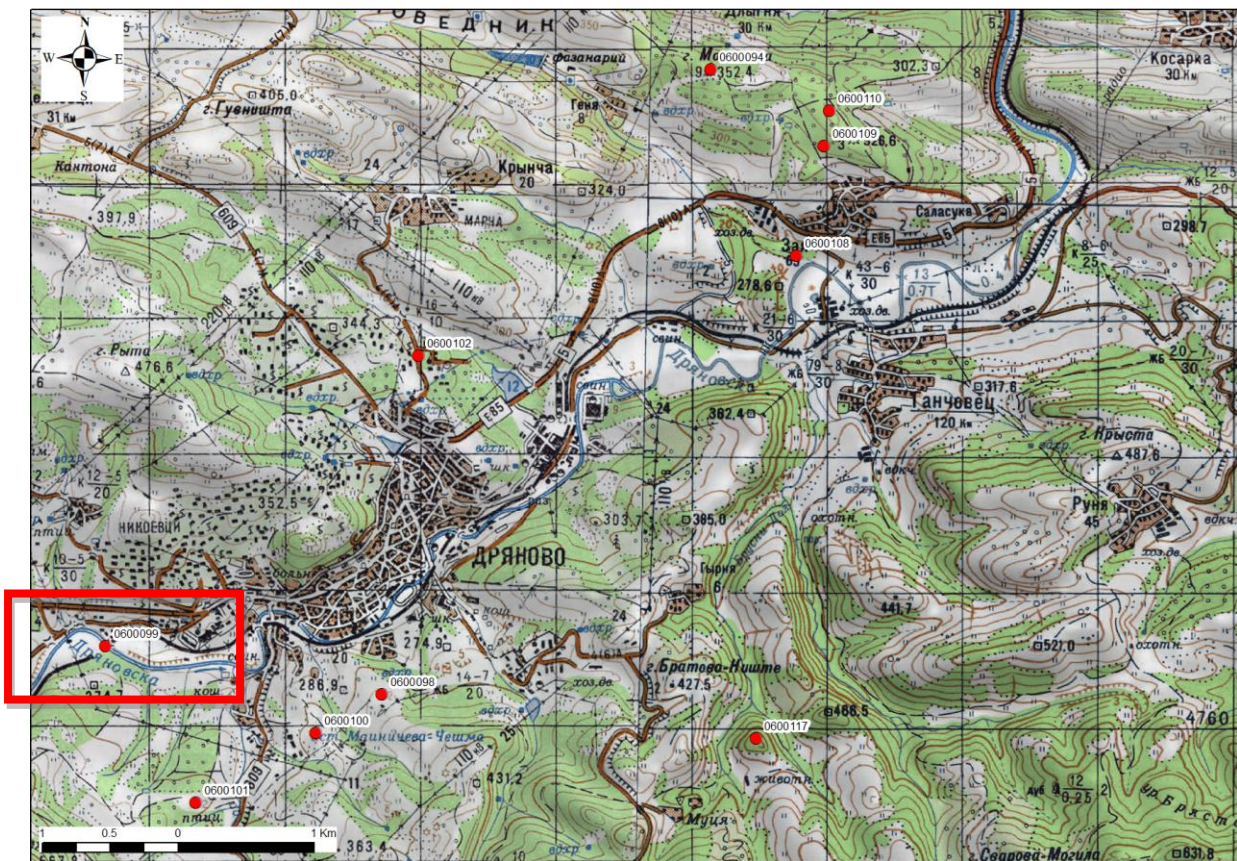
Регистрационна карта № 0600099

Местоположение

Обект: 015
Населено място: гр. Дряново
Община: Дряново
Меснотост: Скокля (Ходжеви бахчи)
Област: Габрово

Особености

Площ. 1 дка



N:42,96923 / E:25,45018

История на проучването:

Теренно обхождане 1986, 1993 - К.Койчева

Вид и хронология:

Единична могила

Тракийски период

Опазване

Статут: обявен ПК с национално значение ПМС 1711/10.62 г.

Режим на ползване

А

Изготвил, дата

К. Койчева: 1.1.1993 г.

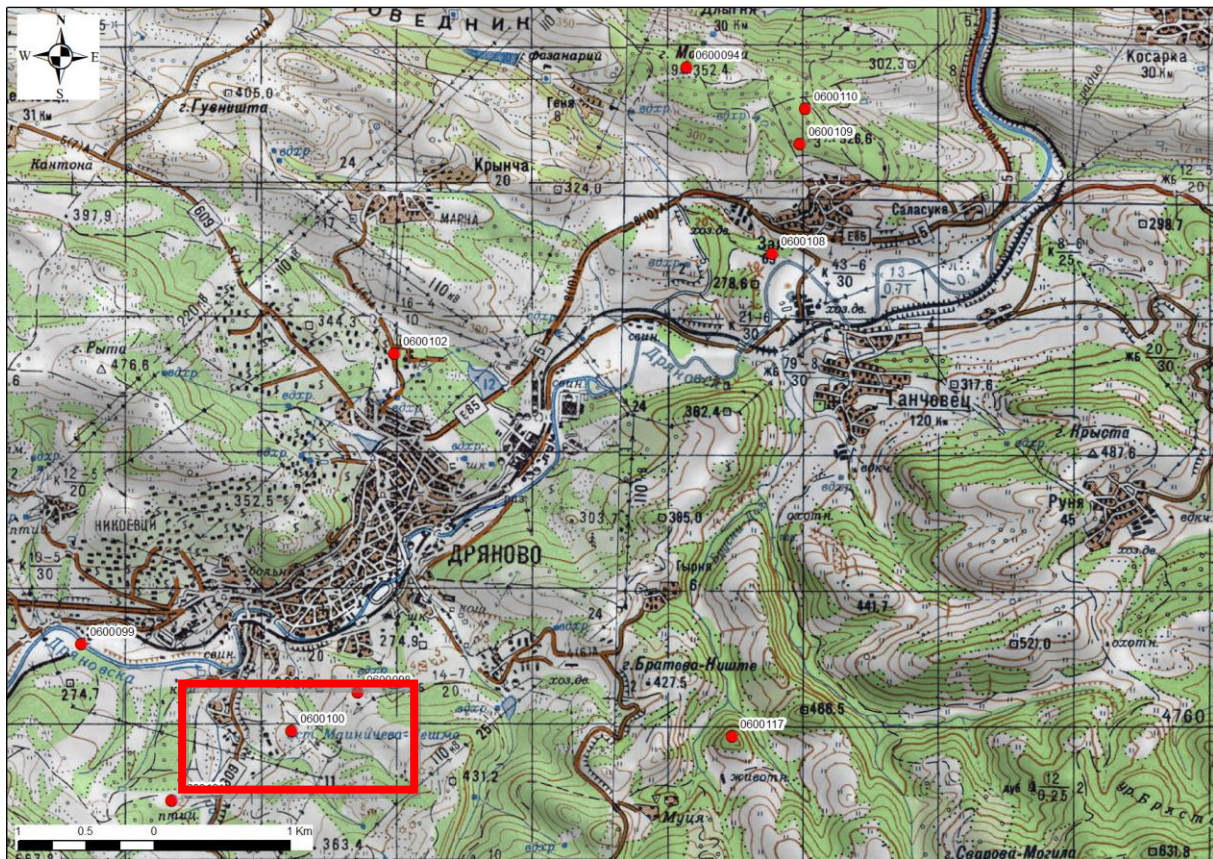
Регистрационна карта № 0600100

Местоположение

Обект: 016
Населено място: гр. Дряново
Община: Дряново
Меснотост: Белчовото (Гърково)
Област: Габрово

Особености

Площ. 1 дка



N:42,96371 / E:25,46931

История на проучването:

Теренно обхождане 1964,1993 - К.Койчева,Ст.Станчев

Вид и хронология:

Единична могила

Тракийски период

Опазване

Статут: обявен ПК с национално значение ПМС 1711/10.62 г.

Режим на ползване

А

Изготвил, дата

К. Койчева: 1.1.1993 г.

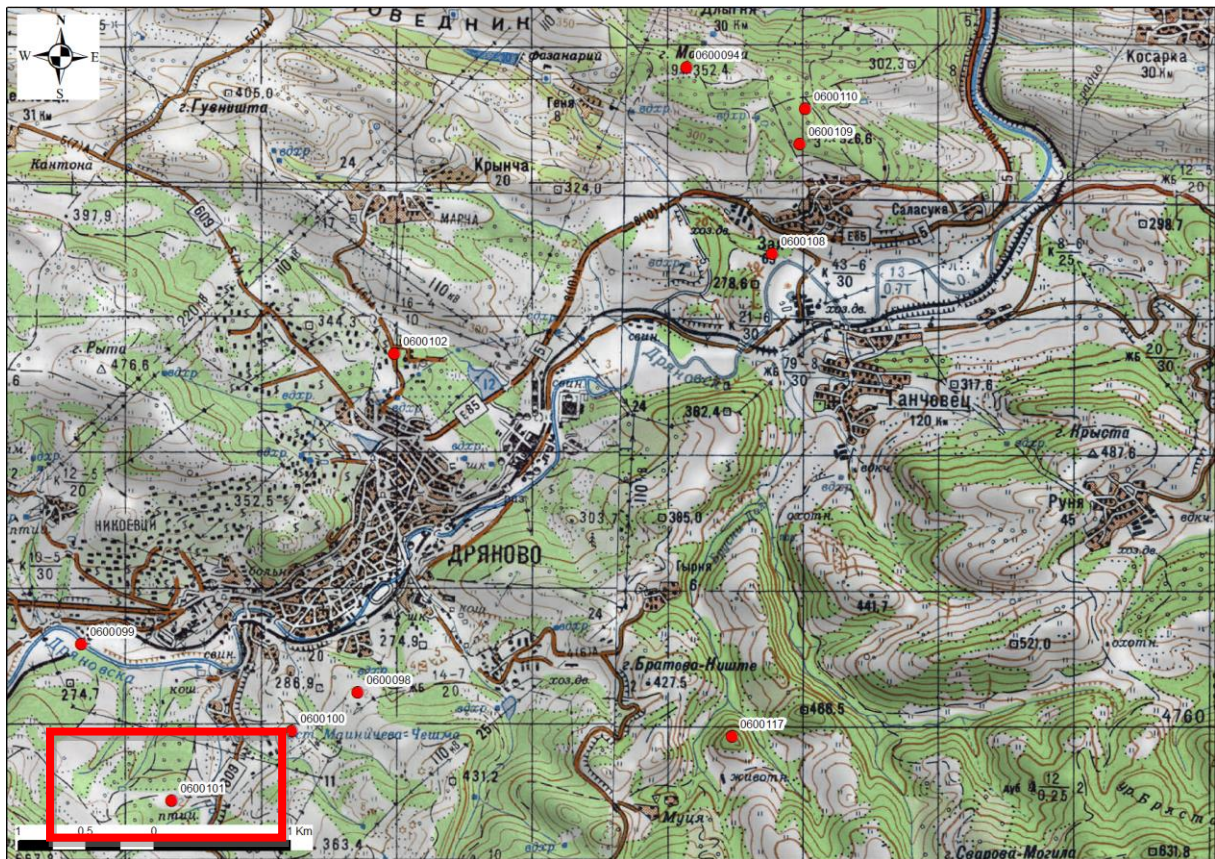
Регистрационна карта № 0600101

Местоположение

Обект: 017
Населено място: гр. Дряново
Община: Дряново
Меснотост: Илюва кория (Стублата)
Област: Габрово

Особености

Площ. 1 дка



N:42,958926 / E:25,458566

История на проучването:

Теренно обхождане 1964г. - К.Койчева

Вид и хронология:

Единична могила

Тракийски период

Опазване

Статут: обявен ПК с национално значение ПМС 1711/10.62 г.

Режим на ползване

А

Изготвил, дата

К. Койчева: 1.1.1993 г.

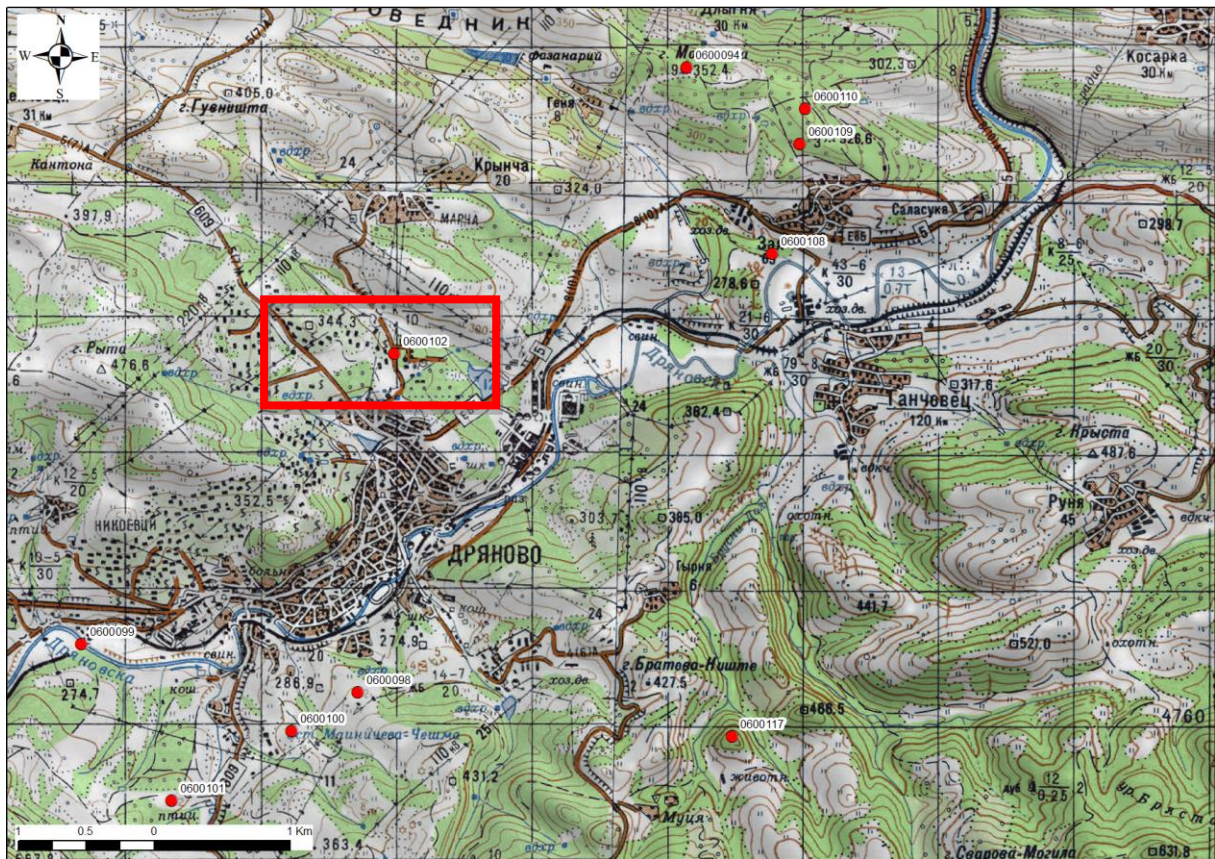
Регистрационна карта № 0600102

Местоположение

Обект: 018
Населено място: гр. Дряново
Община: Дряново
Меснотост: Опитна станция (некропол)
Област: Габрово

Особености

Площ. 1 дка



N:42,98883 / E:25,47792

История на проучването:

По сведения и описание на Б.Тихова учител-пенсионер краевед

Вид и хронология:

Група могили

Тракийски период

Опазване

Статут: обявен ПК с национално значение ПМС 1711/10.62 г.

Режим на ползване

А

Изготвил, дата

К. Койчева: 1.1.1993 г.

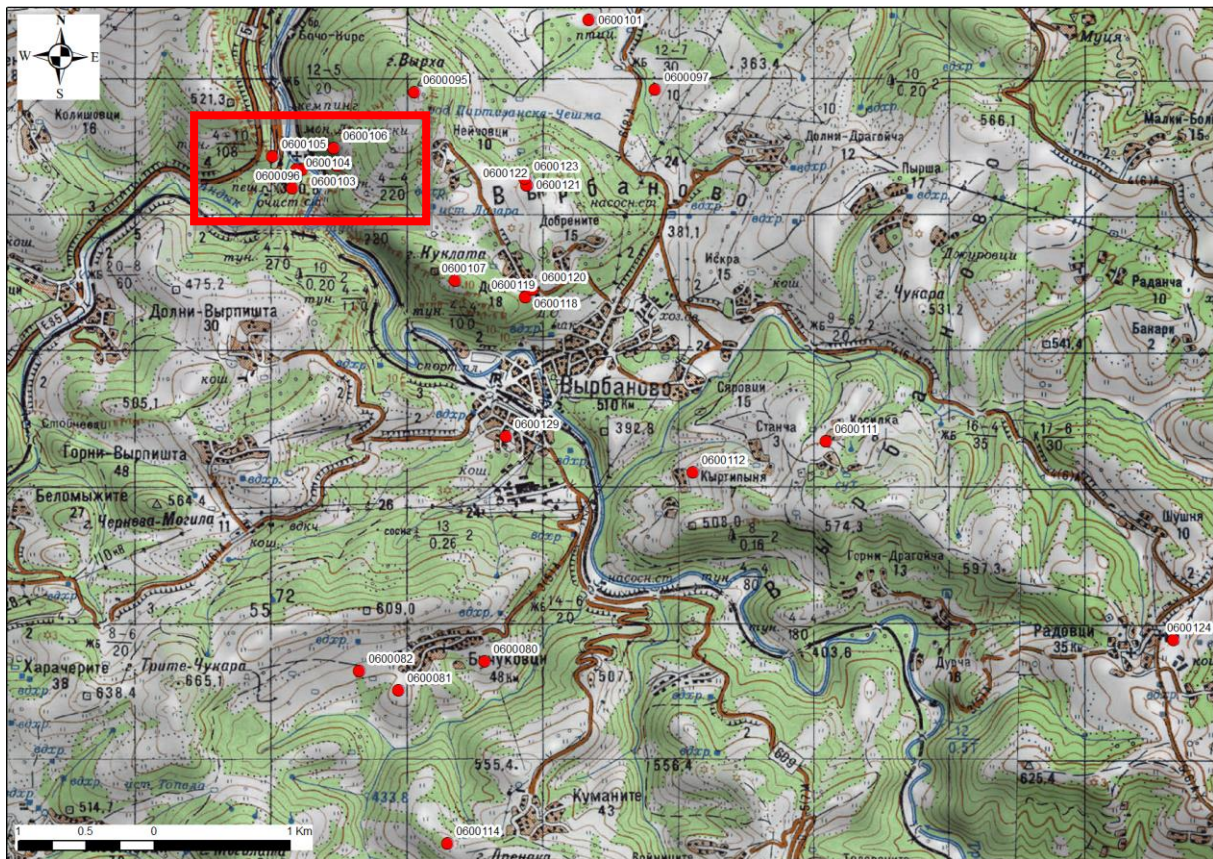
Регистрационна карта № 0600103

Местоположение

Обект: 019
Населено място: гр. Дряново
Община: Дряново
Меснотост: пещера Бачо Киро
Област: Габрово

Особености

Площ. 1 дка



N:42,94868 / E:25,43295

История на проучването:

Терени обхождания, 1890г. - Шкорпил регистрирана 1967 Арх.разкопки 1970-1975г - българо-полска експедиция Арх.разкопки 2015-2017г - българо-германска експедиция

Вид и хронология:

Селище в пещера

Късен палеолит, Неолит, Среден палеолит

Опазване

Статут: Археологическа културна ценност с национално значение съгл. чл. 146, ал. 3 от ЗКН.

Режим на ползване

Б

Изготвил, дата

К. Койчева: 1.11.1992 г.

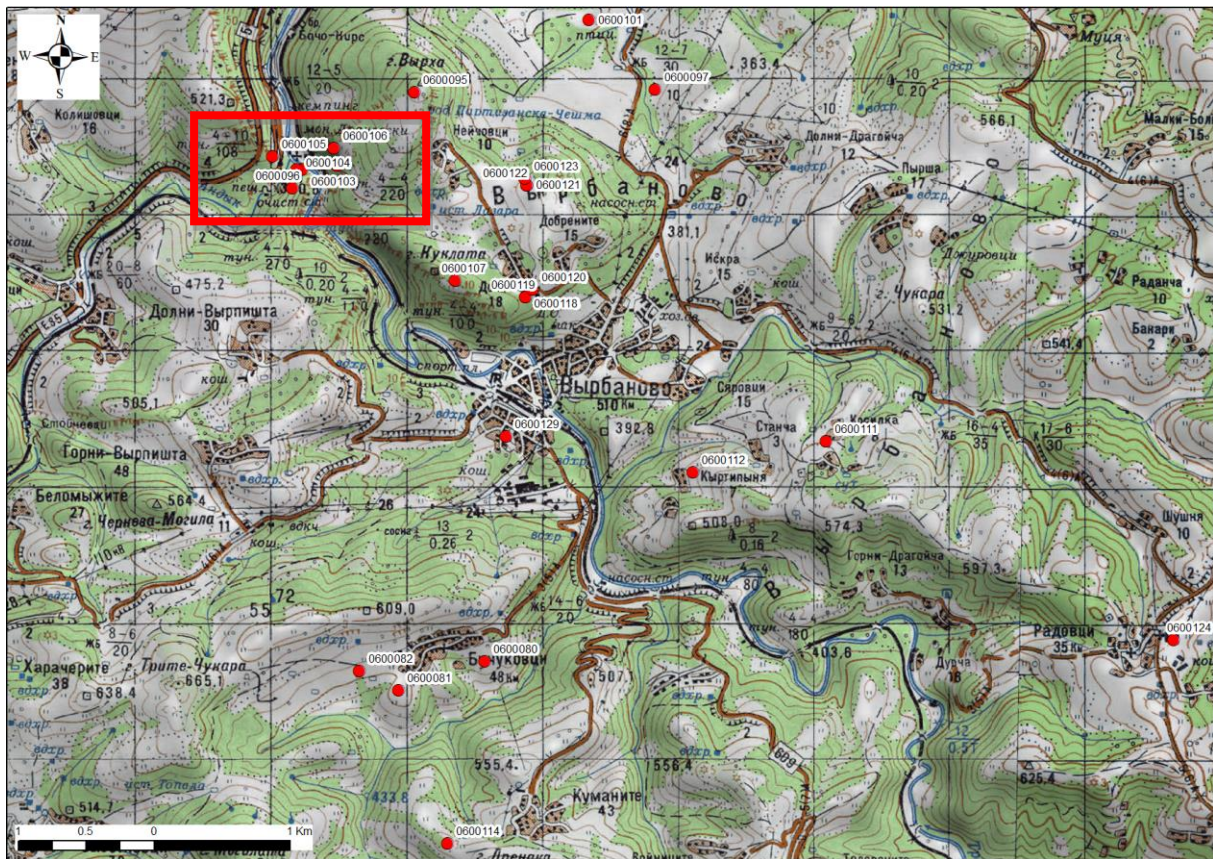
Регистрационна карта № 0600104

Местоположение

Обект: 020
Населено място: гр. Дряново
Община: Дряново
Меснотост: Хандъшка пещера (Голямата)
Област: Габрово

Особености

Площ. 1 дка



N:42,94868 / E:25,43246

История на проучването:

Арх.разкопки 1924,1937 Р.Попов

Вид и хронология:

Селище в пещера

Късен неолит, Среден неолит

Опазване

Статут: Археологическа културна ценност с национално значение съгл. чл. 146, ал. 3 от ЗКН.

Режим на ползване

Б

Изготвил, дата

К. Койчева: 1.11.1992 г.

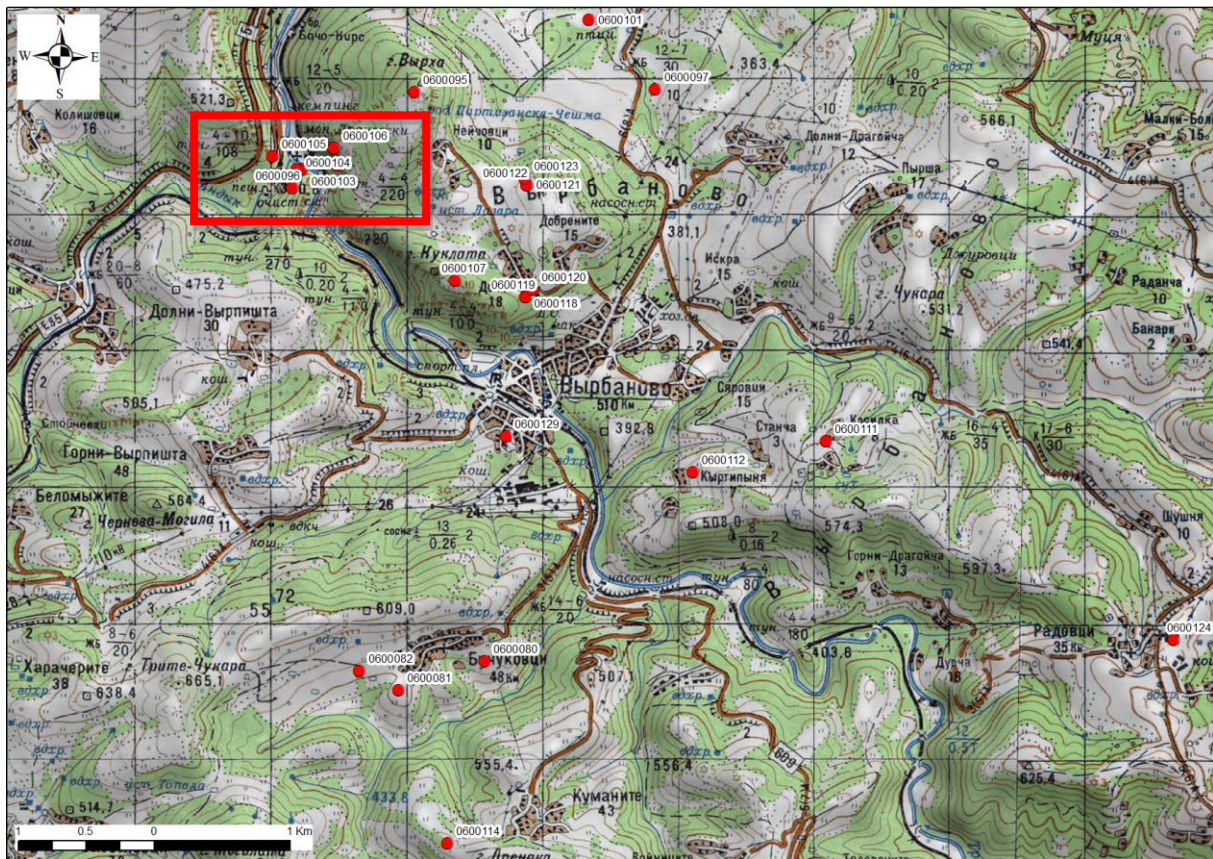
Регистрационна карта № 0600105

Местоположение

Обект: 021
Населено място: гр. Дряново
Община: Дряново
Меснотост: пещера Поличките
Област: Габрово

Особености

Площ. 1 дка



N:42,9495 / E:25,43025

История на проучването:

сондажи, 1890г. С.Юренич сондажи, 1969г. К.Койчева, Д.Димитров Тер. Обхождане
1992г. К.Койчева, Ст.Станчев

Вид и хронология:

Селище в пещера

Късен енеолит, Среден енеолит

Опазване

Статут: Археологическа културна ценност с национално значение съгл. чл. 146, ал. 3 от ЗКН.

Режим на ползване

Б

Изготвил, дата

К. Койчева: 1.11.1992 г.

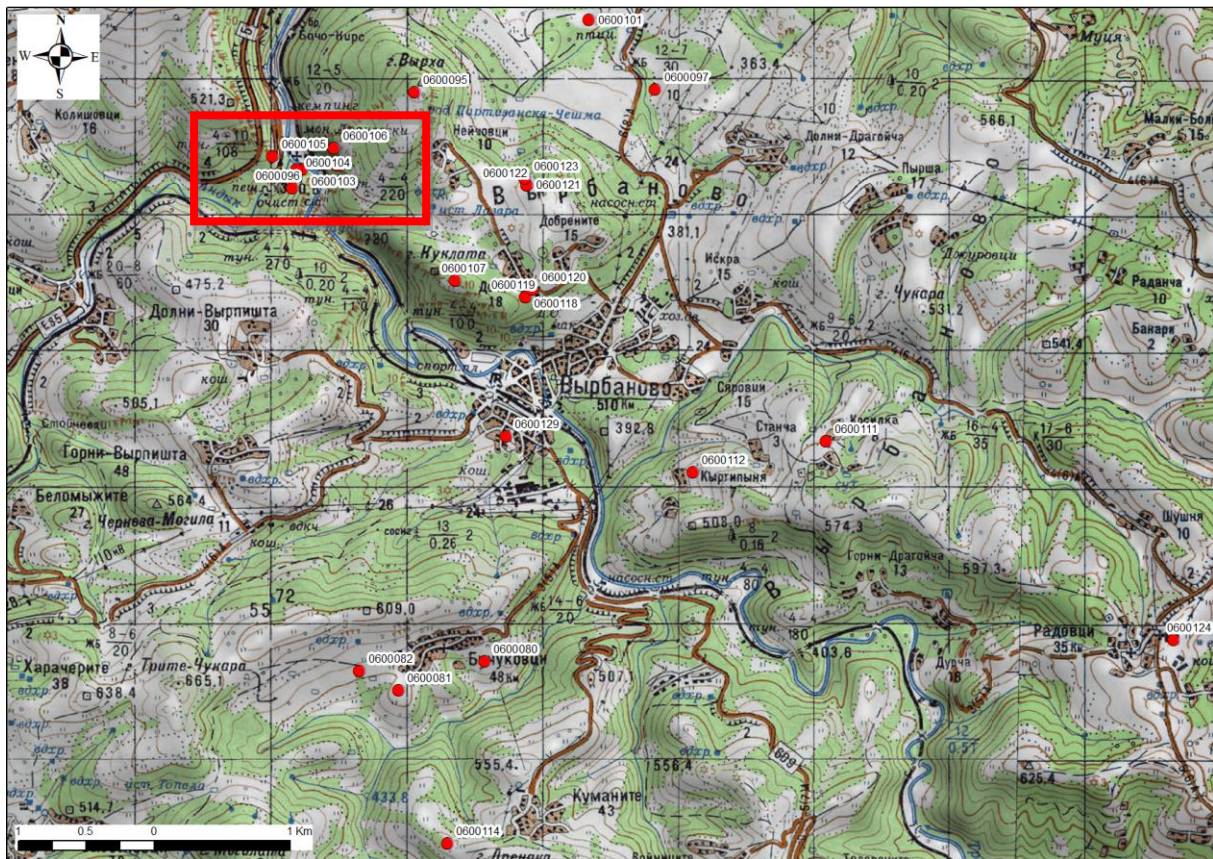
Регистрационна карта № 0600106

Местоположение

Обект: 022
Населено място: гр. Дряново
Община: Дряново
Месност: Пещера "Момина скала"
Област: Габрово

Особености

Площ. 1 дка



N:42,95012 / E:25,43576

История на проучването:

Теренно обхождане 1920г. - Р.Попов

Вид и хронология:

Селище в пещера

Късен палеолит

Опазване

Статут: Археологическа културна ценност с национално значение съгл. чл. 146, ал. 3 от ЗКН.

Режим на ползване

Б

Изготвил, дата

К. Койчева: 1.11.1992 г.

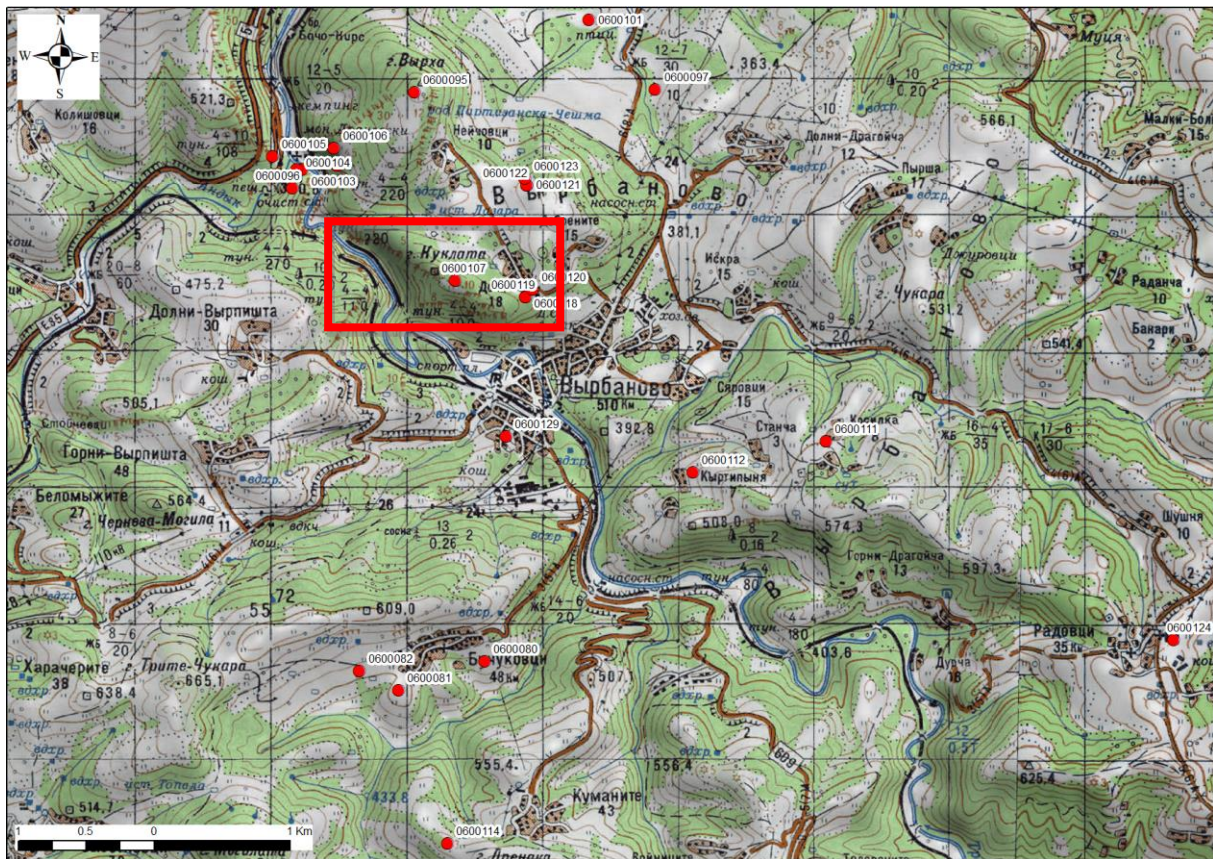
Регистрационна карта № 0600107

Местоположение

Обект: 023
Населено място: гр. Дряново
Община: Дряново
Меснотост: Куклата
Област: Габрово

Особености

Площ. 4 дка



N:42,94149 / E:25,44691

История на проучването:

Теренно обхождане 1964,1993г. - К.Койчева

Вид и хронология:

Крепост

Втора българска държава

Опазване

Статут: Археологическа културна ценност с национално значение съгл. чл. 146, ал. 3 от ЗКН.

Режим на ползване

Б

Изготвил, дата

К. Койчева: 1.1.1993 г.

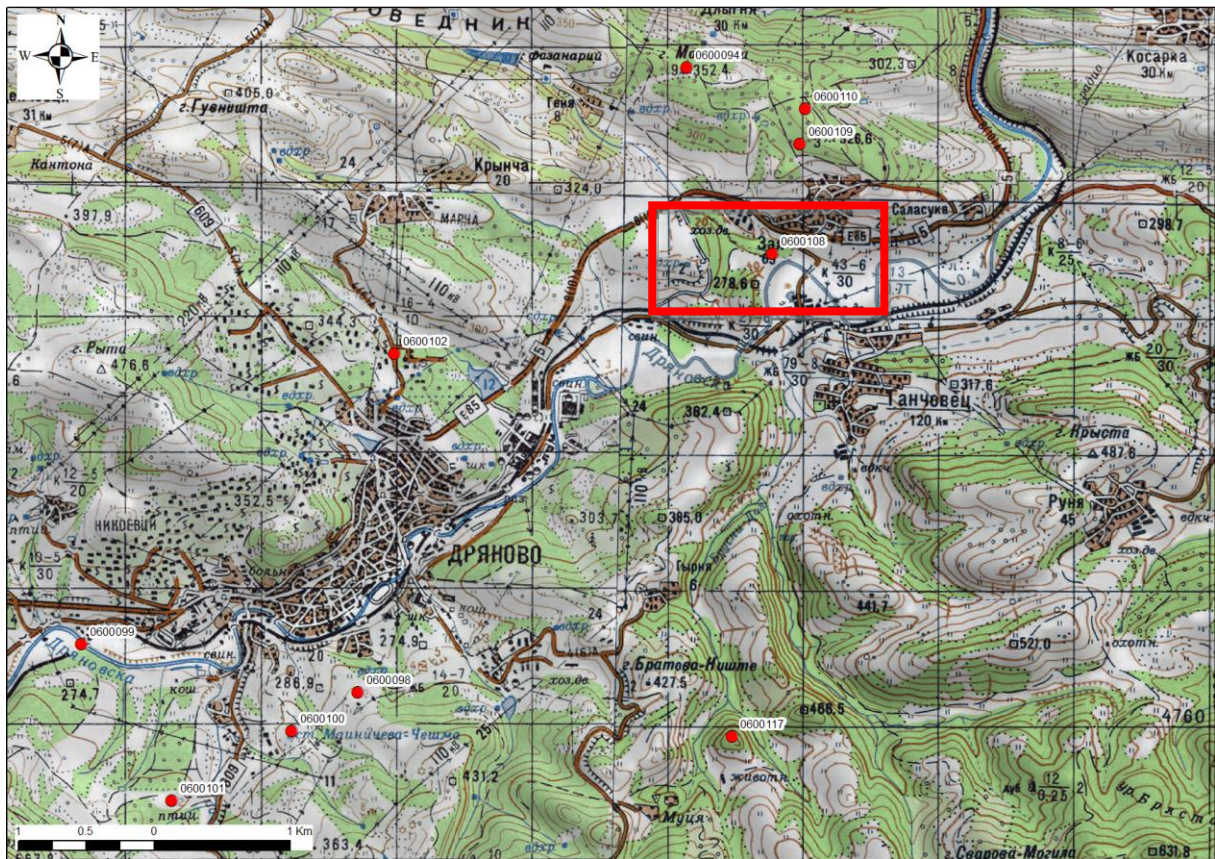
Регистрационна карта № 0600108

Местоположение

Обект: 024
Населено място: с. Зая
Община: Дряново
Меснотост: Каръка (Калето)
Област: Габрово

Особености

Площ. 2 дка



N:42,9959 / E:25,51187

История на проучването:

Вид и хронология:

Опазване

Статут: Археологическа културна ценност с национално значение съгл. чл. 146, ал. 3 от ЗКН.

Режим на ползване

Б

Изготвил, дата

К. Койчева: 1.12.1992 г.

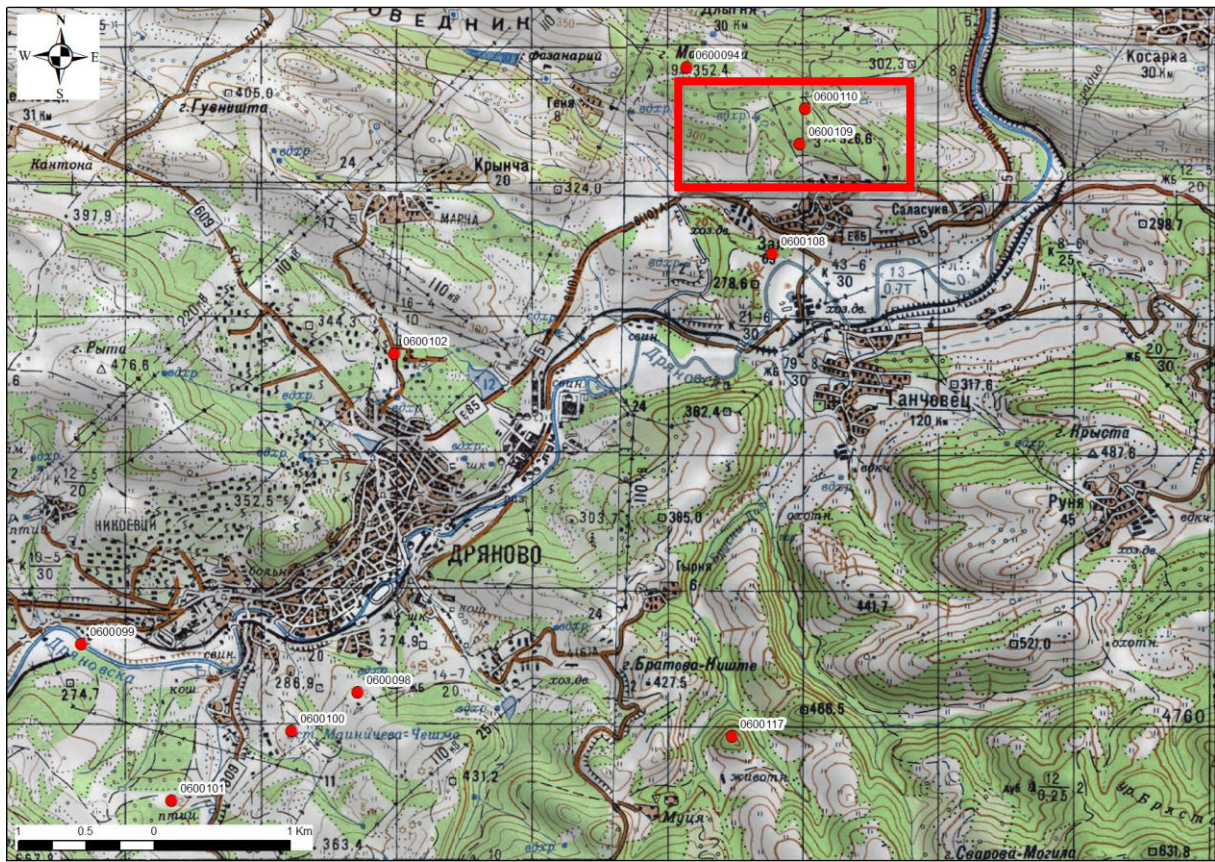
Регистрационна карта № 0600109

Местоположение

Обект: 025
Населено място: с. Зая
Община: Дряново
Меснотост: Гера
Област: Габрово

Особености

Площ. 3 дка



N:43,00322 / E:25,51419

История на проучването:

Теренни обхождания 1967,1987 - К.Койчева 1992 - К.Койчева, Ст.Станчев

Вид и хронология:

Селище с площ до 5 дка

Късна римска епоха

Опазване

Статут: Археологическа културна ценност с национално значение съгл. чл. 146, ал. 3 от ЗКН.

Режим на ползване

Б

Изготвил, дата

К. Койчева: 1.12.1992 г.

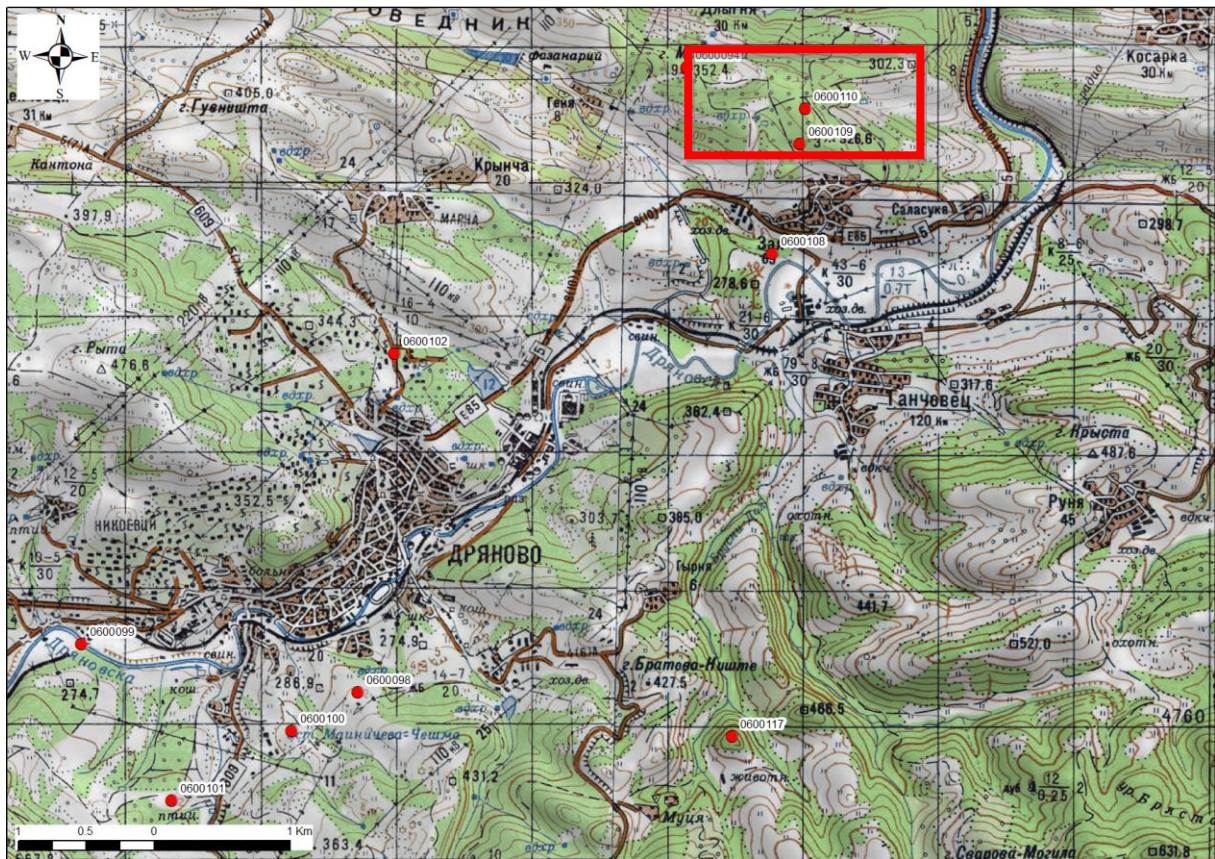
Регистрационна карта № 0600110

Местоположение

Обект: 026
Населено място: с. Зая
Община: Дряново
Меснотост: Гера
Област: Габрово

Особености

Площ. 1 дка



N:43,00554 / E:25,51465

История на проучването:

Теренни обхождания 1967,1987 - К.Койчева 1992 - К.Койчева, Ст.Станчев

Вид и хронология:

Единична могила

Тракийски период

Опазване

Статут: обявен ПК с национално значение ПМС 1711/10.62 г.

Режим на ползване

А

Изготвил, дата

К. Койчева: 1.12.1992 г.

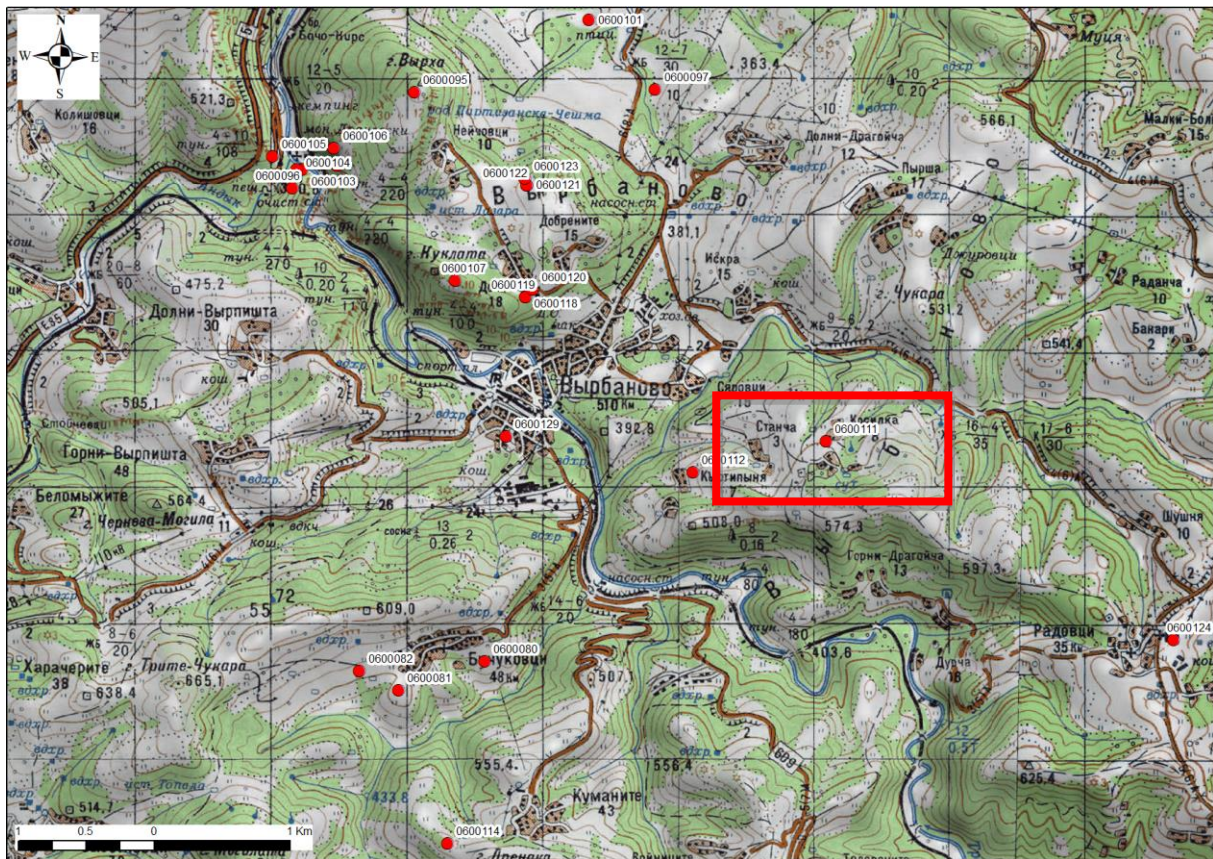
Регистрационна карта № 0600111

Местоположение

Обект: 027
Населено място: с. Искра
Община: Дряново
Меснотост: Ръта
Област: Габрово

Особености

Площ. 1 дка



N:42,93132 / E:25,48064

История на проучването:

Теренни обхождания 1967, 1992г. - К.Койчева

Вид и хронология:

Единична могила

Тракийски период

Опазване

Статут: обявен ПК с национално значение ПМС 1711/10.62 г.

Режим на ползване

А

Изготвил, дата

К. Койчева: 1.1.1993 г.

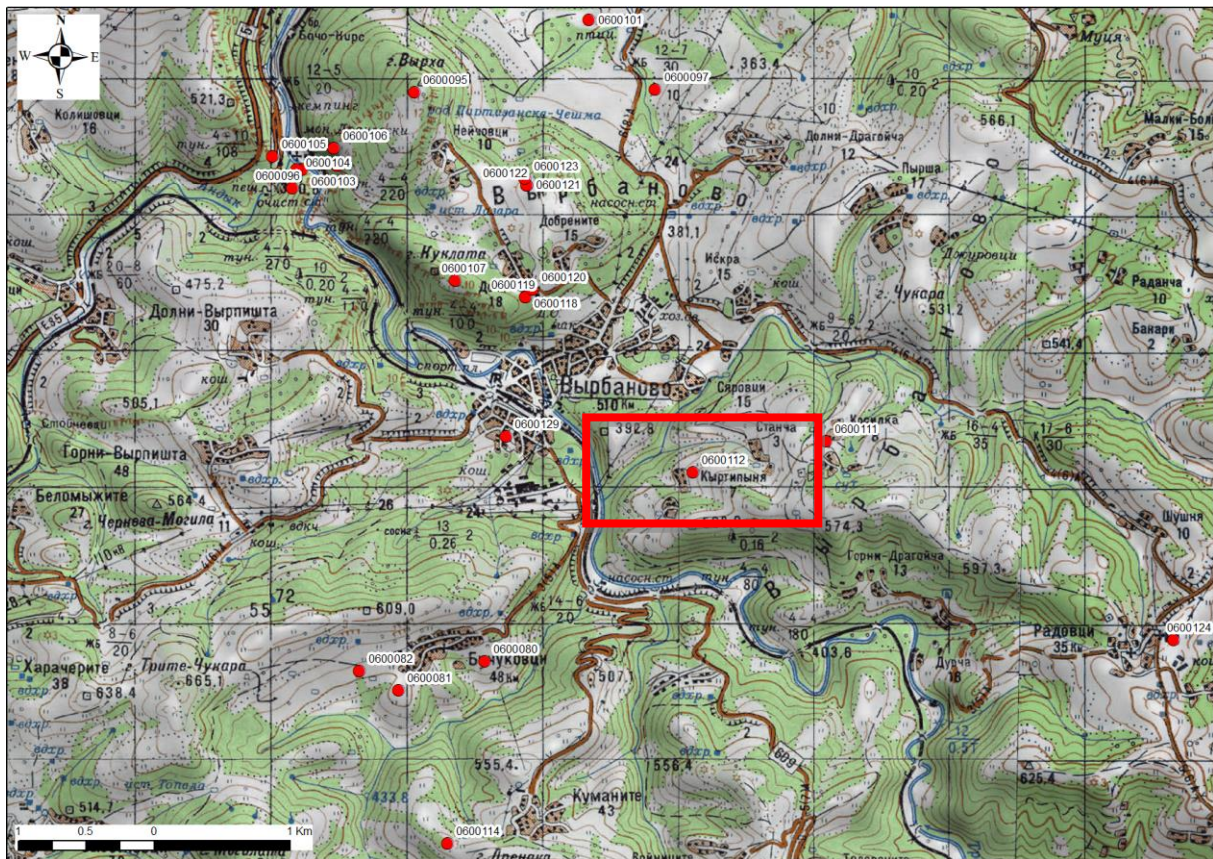
Регистрационна карта № 0600112

Местоположение

Обект: 028
Населено място: с. Искра
Община: Дряново
Меснотост: Могилката
Област: Габрово

Особености

Площ. 1 дка



N:42,9291 / E:25,46869

История на проучването:

Теренни обхождания 1967, 1992г. - К.Койчева

Вид и хронология:

Единична могила

Тракийски период

Опазване

Статут: обявен ПК с национално значение ПМС 1711/10.62 г.

Режим на ползване

А

Изготвил, дата

К. Койчева: 1.1.1993 г.

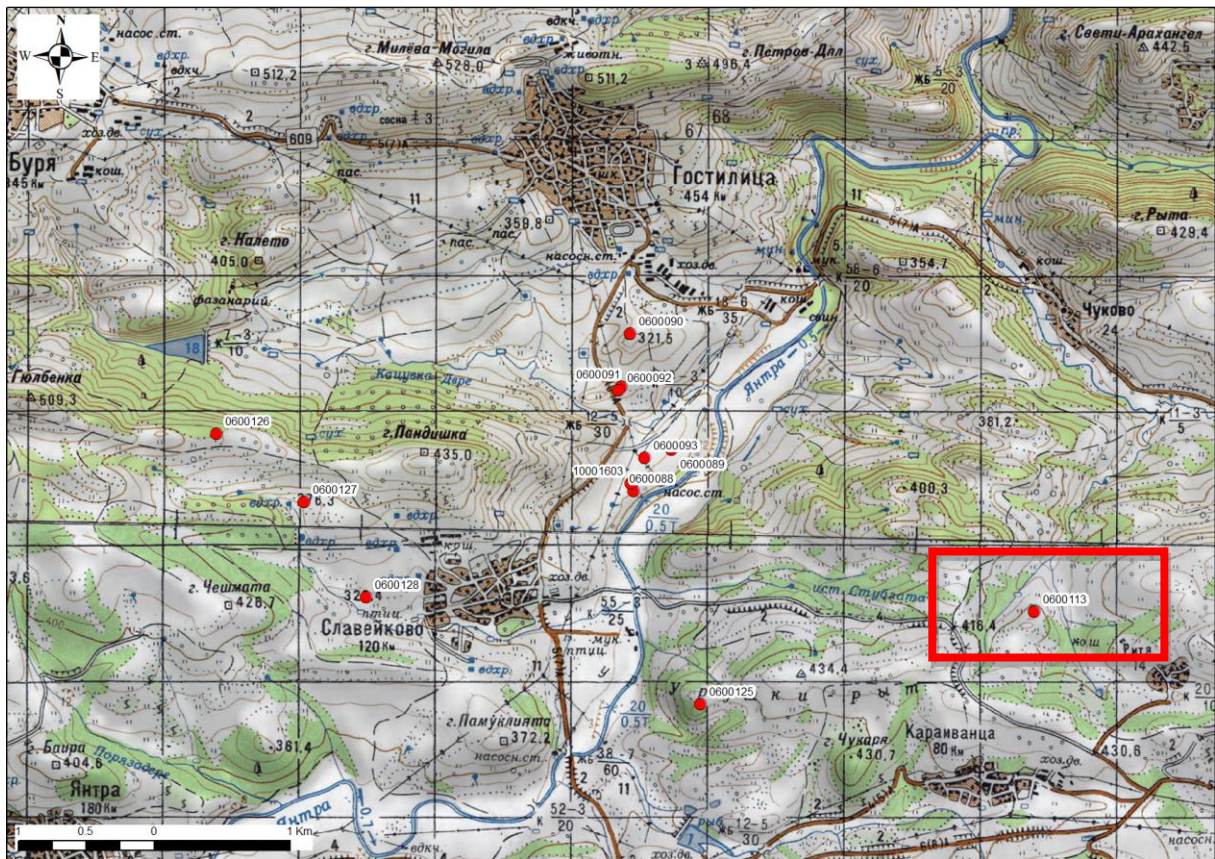
Регистрационна карта № 0600113

Местоположение

Обект: 029
Населено място: с. Караиванца
Община: Дряново
Меснотост: Могилката
Област: Габрово

Особености

Площ. 1 дка



N:42,99499 / E:25,40929

История на проучването:

Теренни обхождания 1969-1970 К.Койчева 1992 - К.Койчева, Ст.Станчев

Вид и хронология:

Единична могила

Тракийски период

Опазване

Статут: обявен ПК с национално значение ПМС 1711/10.62 г.

Режим на ползване

А

Изготвил, дата

К. Койчева: 1.12.1992 г.

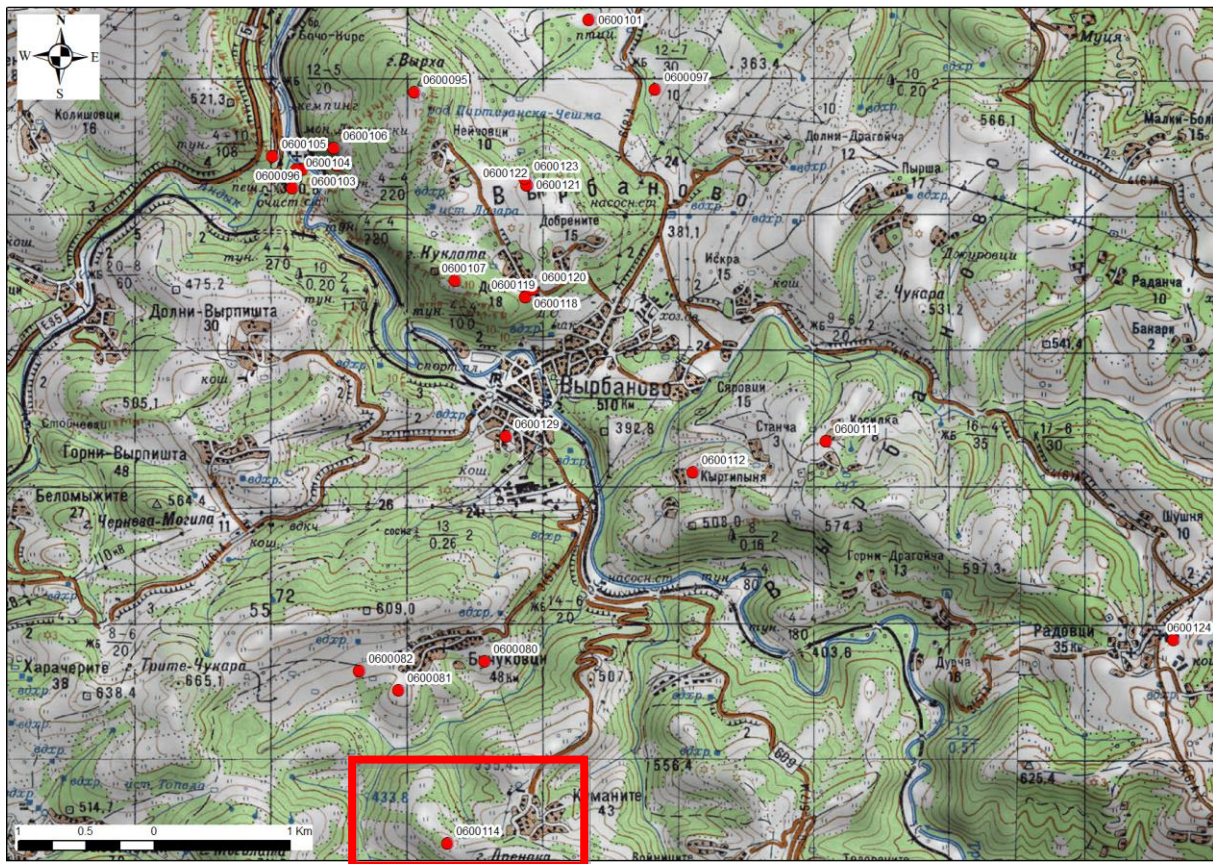
Регистрационна карта № 0600114

Местоположение

Обект: 030
Населено място: с. Куманите
Община: Дряново
Меснотост: Могилката
Област: Габрово

Особености

Площ. 1 дка



N:42,90422 / E:25,44718

История на проучването:

Теренни обхождания 1964,1984 - К.Койчева 1992 - К.Койчева,Ст.Станчев

Вид и хронология:

Единична могила

Тракийски период

Опазване

Статут: обявен ПК с национално значение ПМС 1711/10.62 г.

Режим на ползване

А

Изготвил, дата

К. Койчева: 10.11.1992 г.

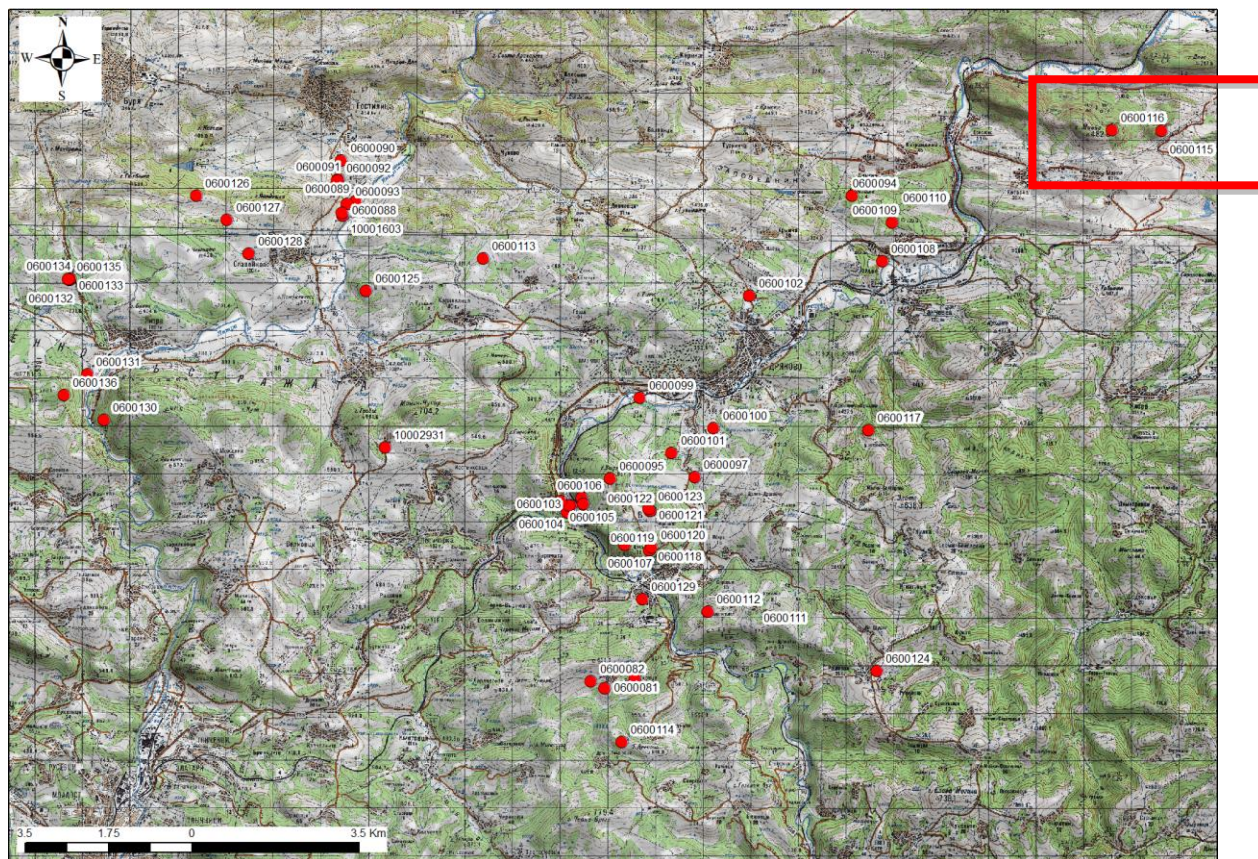
Регистрационна карта № 0600115

Местоположение

Обект: 031
Населено място: с. Маноя
Община: Дряново
Меснотост: Градище
Област: Габрово

Особености

Площ. 4 дка



N:43,0214 / E:25,58321

История на проучването:

Теренни обхождания 1967 - К.Койчева 1992 - К.Койчева, Ст.Станчев

Вид и хронология:

Крепост

Втора българска държава, Късна античност

Опазване

Статут: Археологическа културна ценност с национално значение съгл. чл. 146, ал. 3 от ЗКН.

Режим на ползване

Б

Изготвил, дата

К. Койчева: 1.12.1992 г.

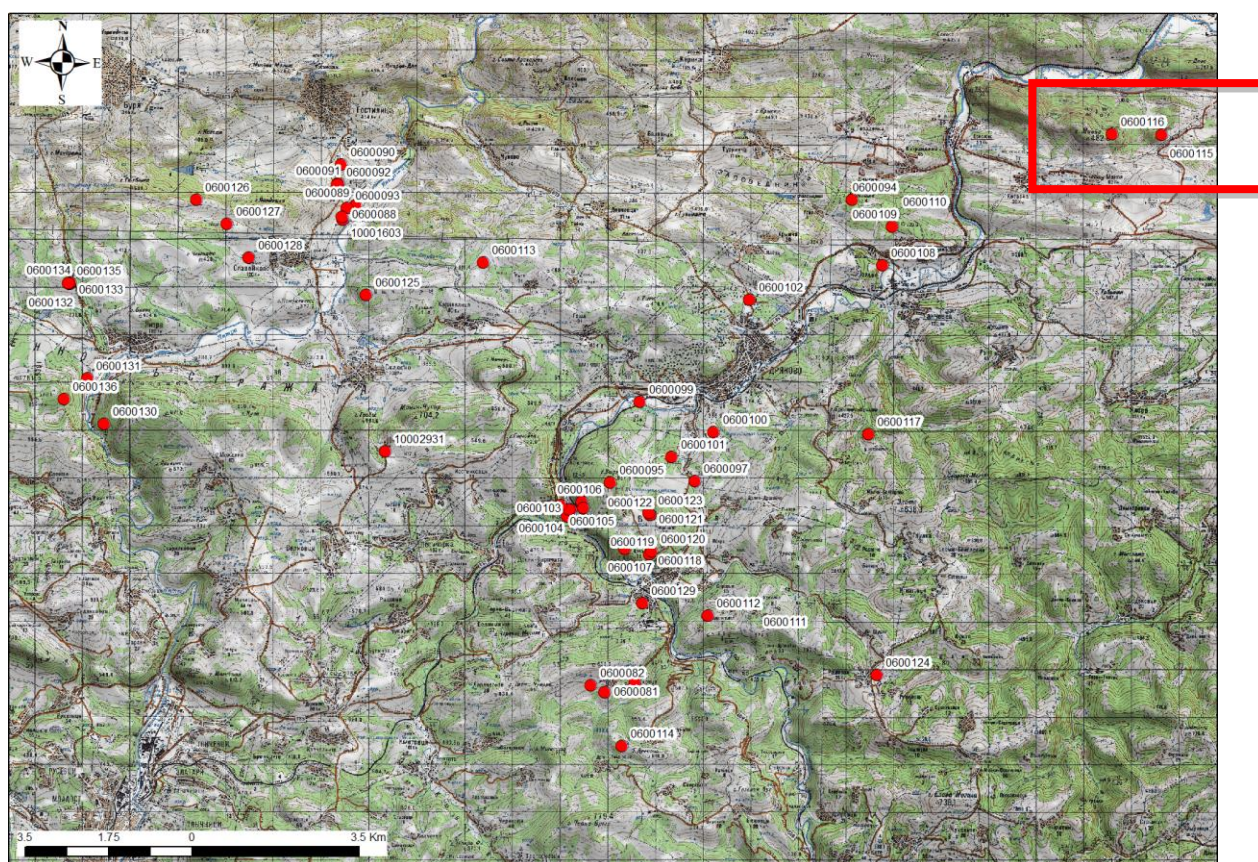
Регистрационна карта № 0600116

Местоположение

Обект: 032
Населено място: с. Маноя
Община: Дряново
Месност: Кулата (Миньов връх)
Област: Габрово

Особености

Площ. 3 дка



N:43,002591 / E:25,57037

История на проучването:

Теренно обхождане 1967 - К.Койчева 1992 - К.Койчева, Ст.Станчев

Вид и хронология:

Крепост

Втора българска държава, Късна античност

Опазване

Статут: Археологическа културна ценност с национално значение съгл. чл. 146, ал. 3 от ЗКН.

Режим на ползване

Б

Изготвил, дата

К. Койчева: 1.12.1992 г.

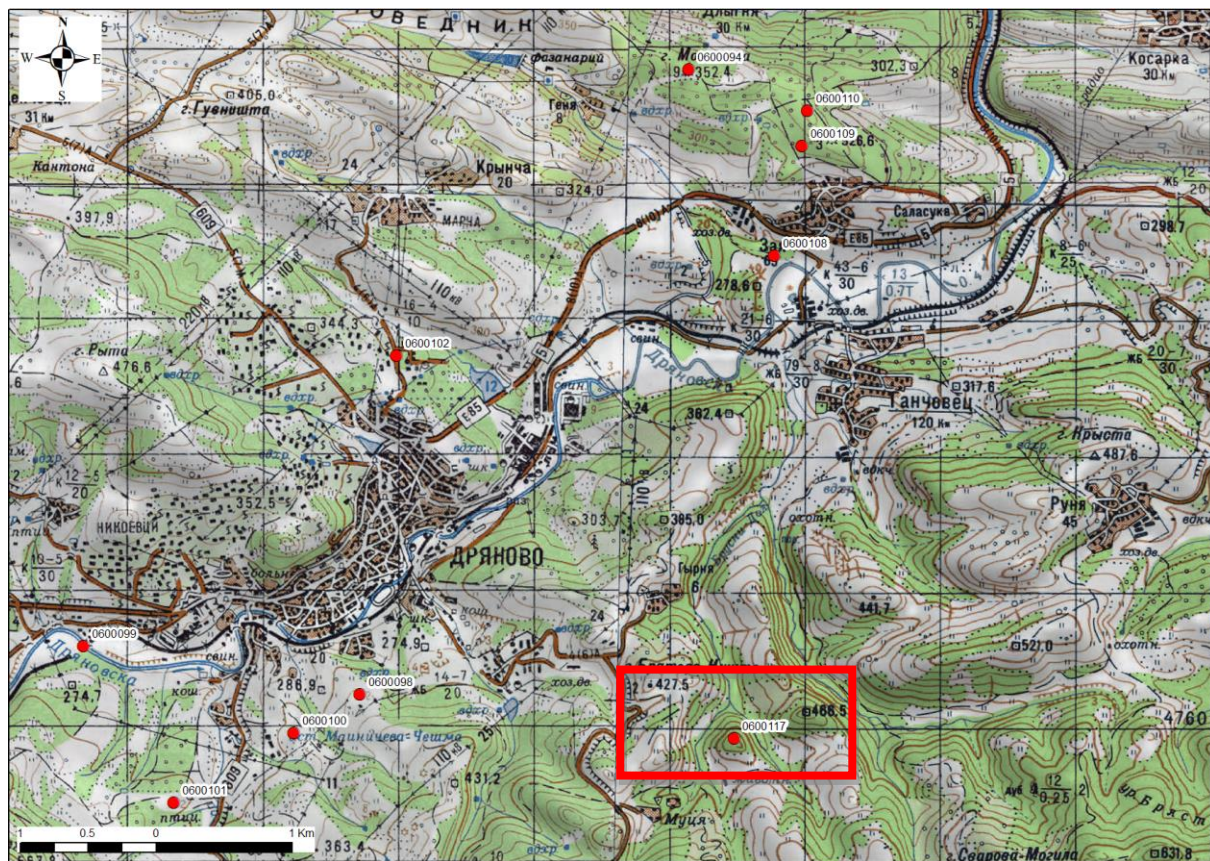
Регистрационна карта № 0600117

Местоположение

Обект: 033
Населено място: с. Муця
Община: Дряново
Меснотост: Липово градище
Област: Габрово

Особености

Площ. 3 дка



N:42,96389 / E:25,50905

История на проучването:

Теренно обхождане 1967 - К.Койчева 1992 - К.Койчева, Ст.Станчев

Вид и хронология:

Крепост

Втора българска държава

Опазване

Статут: Археологическа културна ценност с национално значение съгл. чл. 146, ал. 3 от ЗКН.

Режим на ползване

Б

Изготвил, дата

К. Койчева: 1.11.1992 г.

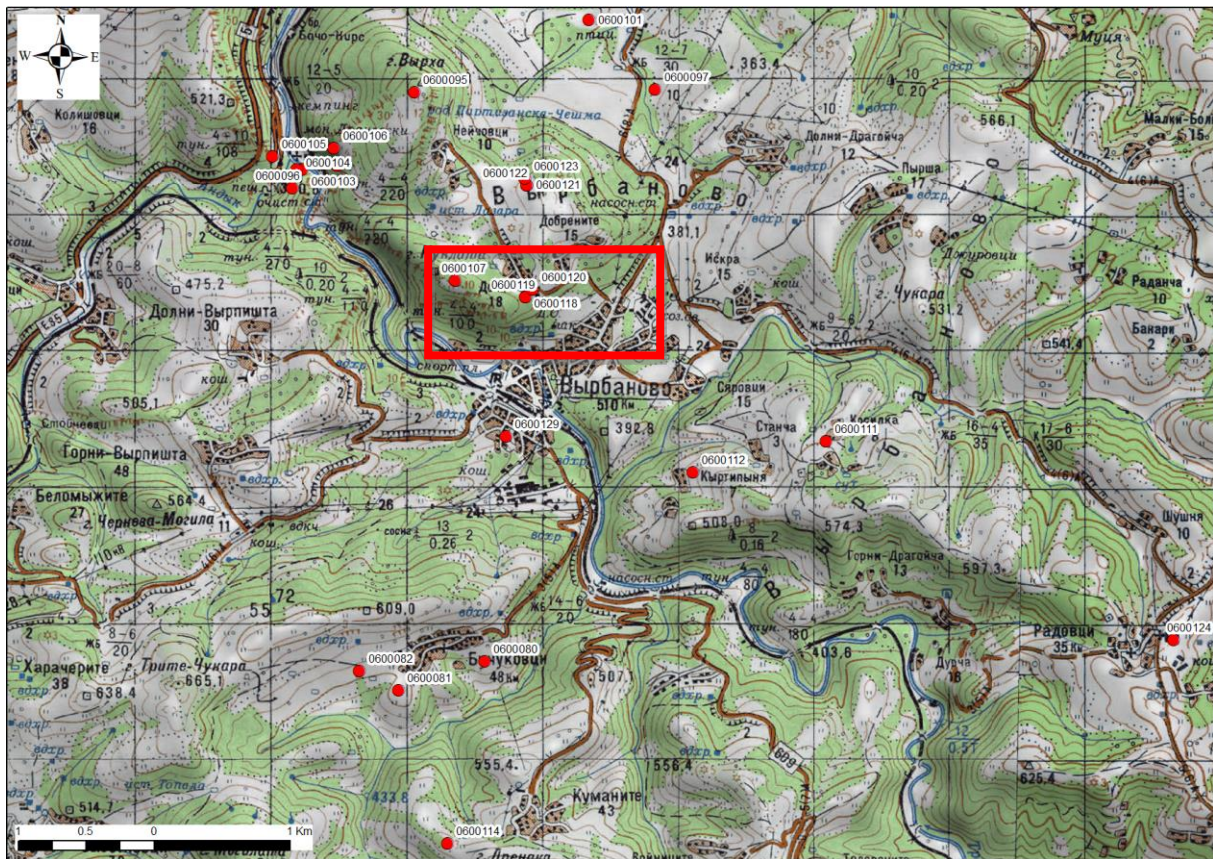
Регистрационна карта № 0600118

Местоположение

Обект: 034
Населено място: с. Нейчовци
Община: Дряново
Меснотост: Града
Област: Габрово

Особености

Площ. 1 дка



N:42,94048 / E:25,45331

История на проучването:

Теренни обхождания 1970,1992 - К.Койчева

Вид и хронология:

Група могили

Тракийски период

Опазване

Статут: обявен ПК с национално значение ПМС 1711/10.62 г.

Режим на ползване

А

Изготвил, дата

К. Койчева: 1.12.1992 г.

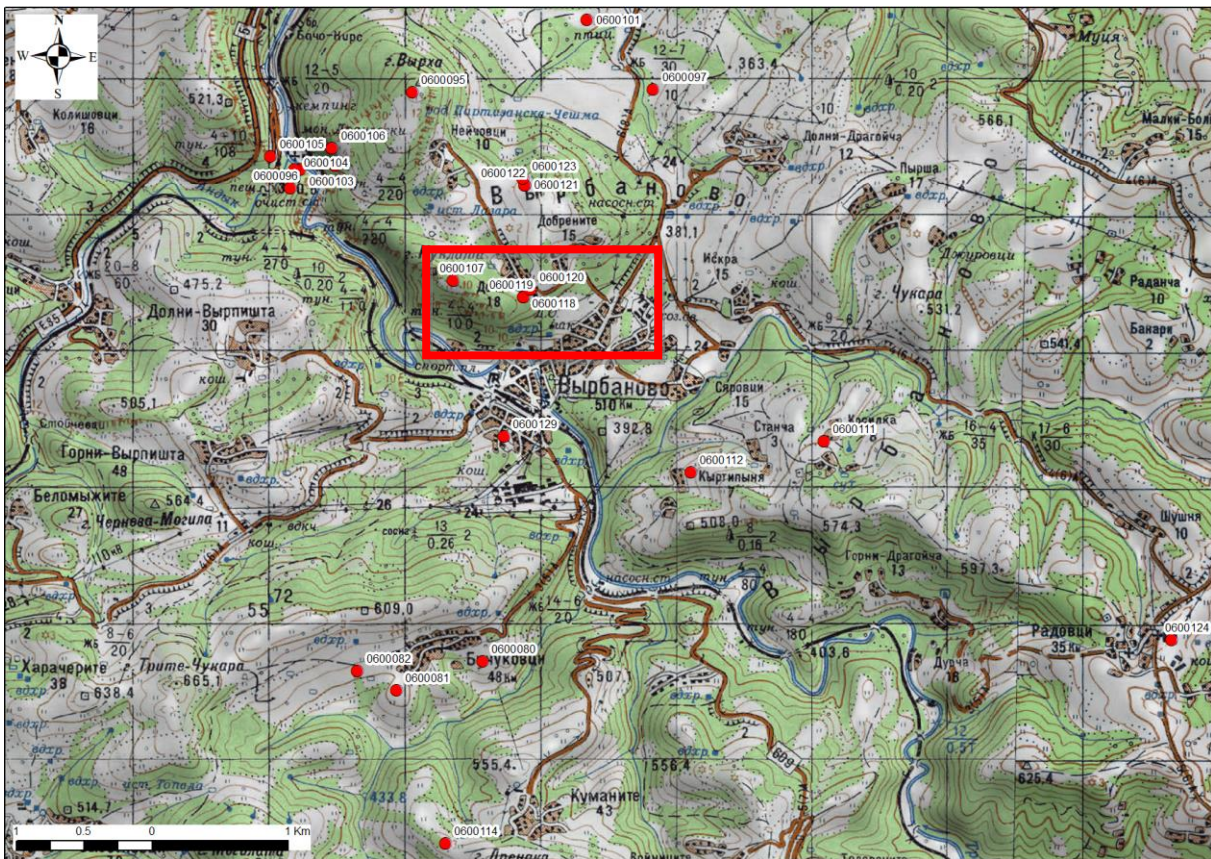
Регистрационна карта № 0600119

Местоположение

Обект: 035
Населено място: с. Нейчовци
Община: Дряново
Меснотост: Града
Област: Габрово

Особености

Площ. 1 дка



N:42,94048 / E:25,45331

История на проучването:

Теренни обхождания 1970,1992 - К.Койчева

Вид и хронология:

Група могили

Тракийски период

Опазване

Статут: обявен ПК с национално значение ПМС 1711/10.62 г.

Режим на ползване

А

Изготвил, дата

К. Койчева: 1.12.1992 г.

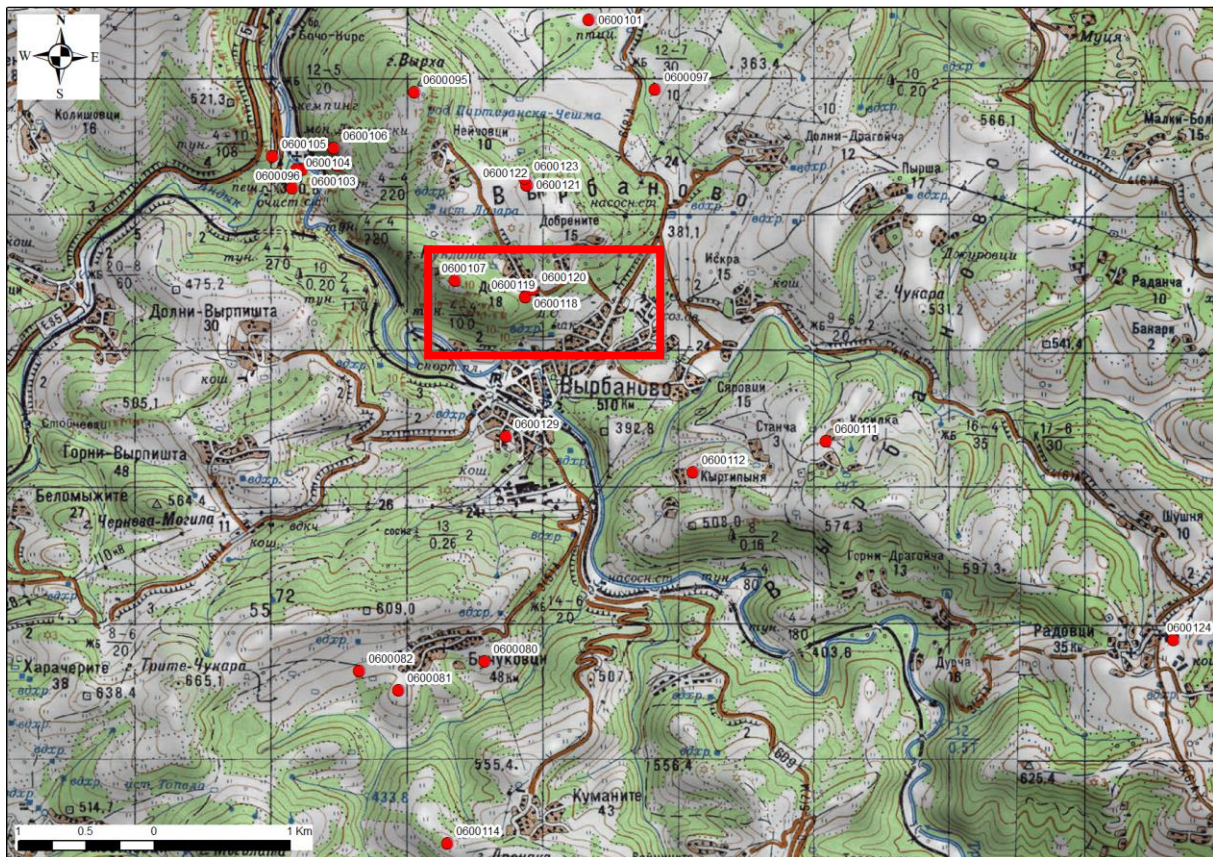
Регистрационна карта № 0600120

Местоположение

Обект: 036
Населено място: с. Нейчовци
Община: Дряново
Меснотост: Града
Област: Габрово

Особености

Площ. 1 дка



N:42,94103 / E:25,45393

История на проучването:

Теренни обхождания 1970,1992 - К.Койчева

Вид и хронология:

Група могили

Тракийски период

Опазване

Статут: обявен ПК с национално значение ПМС 1711/10.62 г.

Режим на ползване

А

Изготвил, дата

К. Койчева: 1.12.1992 г.

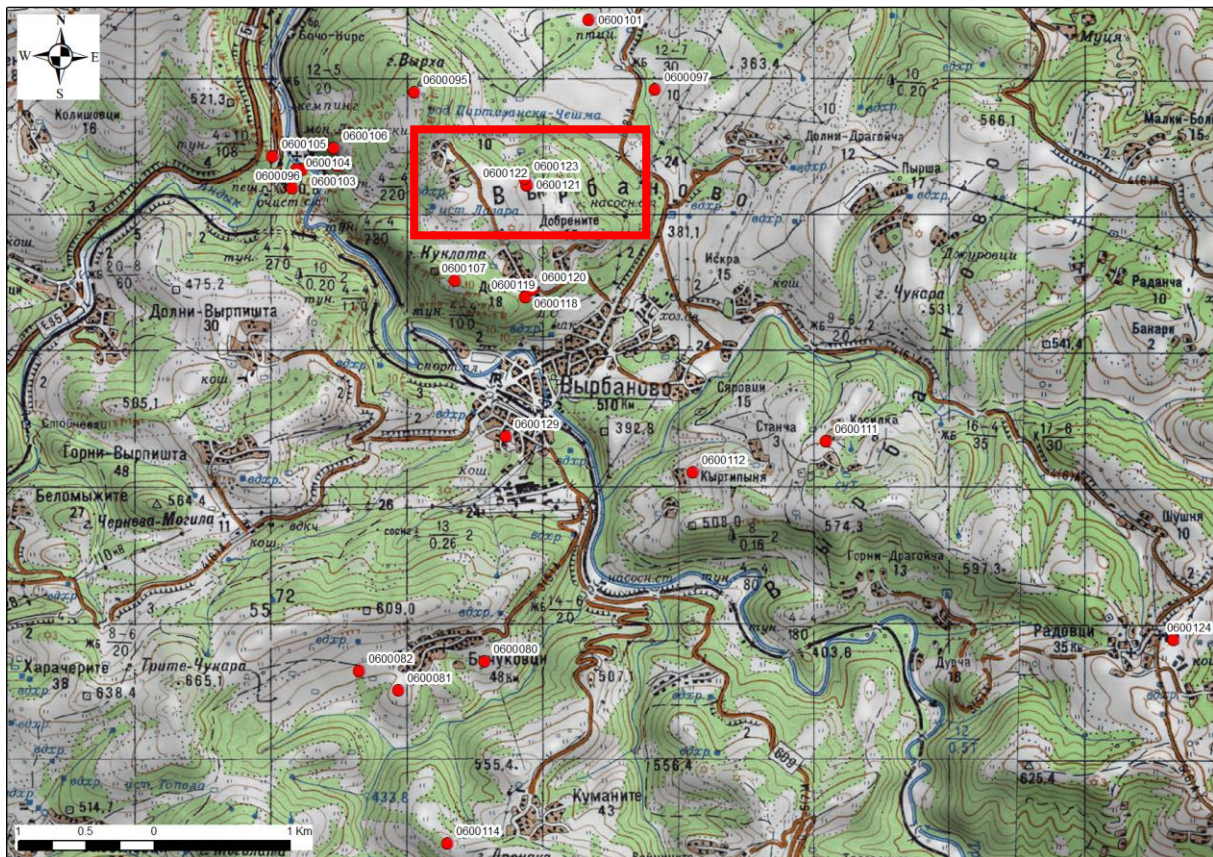
Регистрационна карта № 0600121

Местоположение

Обект: 037
Населено място: с. Нейчовци
Община: Дряново
Меснотост: Града
Област: Габрово

Особености

Площ. 1 дка



N:42,94791 / E:25,45326

История на проучването:

Теренни обхождания 1970,1992 - К.Койчева

Вид и хронология:

Група могили

Тракийски период

Опазване

Статут: обявен ПК с национално значение ПМС 1711/10.62 г.

Режим на ползване

А

Изготвил, дата

К. Койчева: 1.12.1993 г.

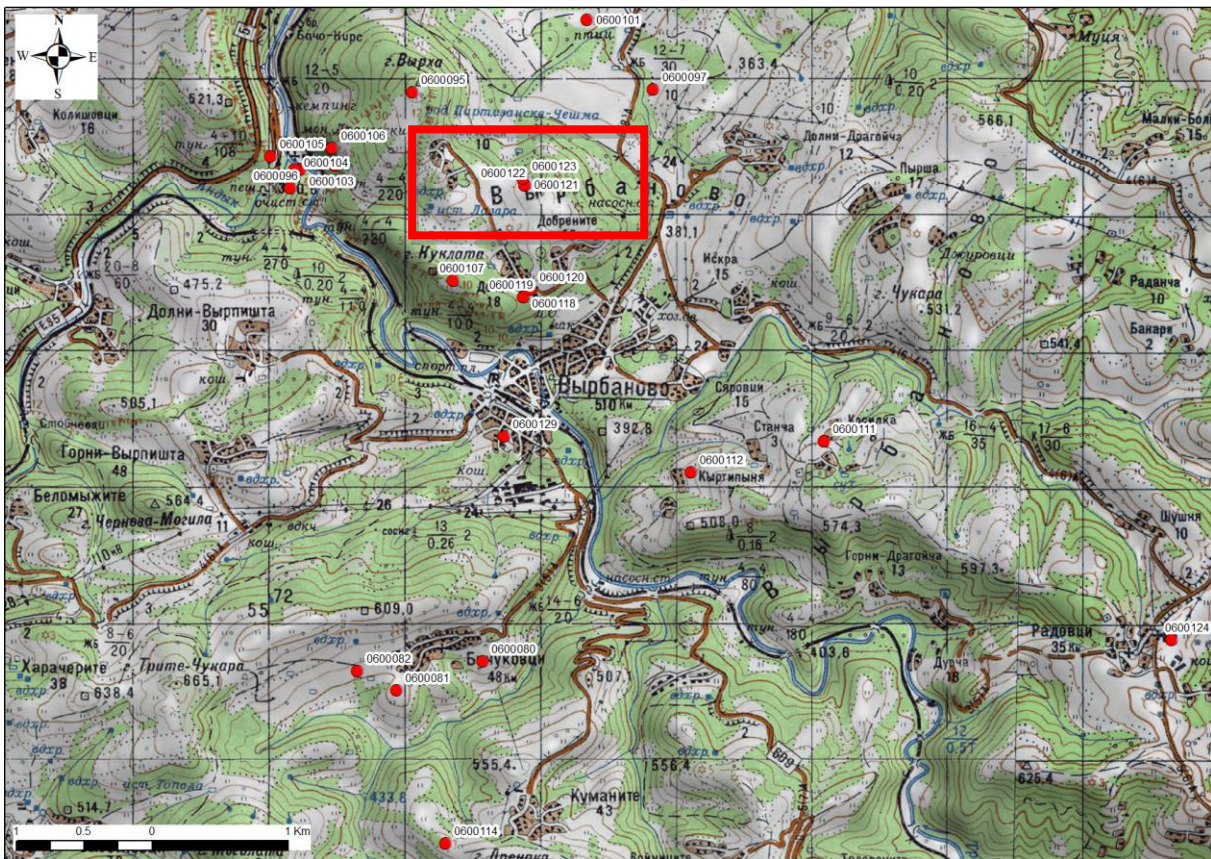
Регистрационна карта № 0600122

Местоположение

Обект: 038
Населено място: с. Нейчовци
Община: Дряново
Меснотост: Града
Област: Габрово

Особености

Площ. 1 дка



N:42,94791 / E:25,45326

История на проучването:

Теренни обхождания 1970,1992 - К.Койчева

Вид и хронология:

Група могили

Тракийски период

Опазване

Статут: обявен ПК с национално значение ПМС 1711/10.62 г.

Режим на ползване

А

Изготвил, дата

К. Койчева: 1.12.1993 г.

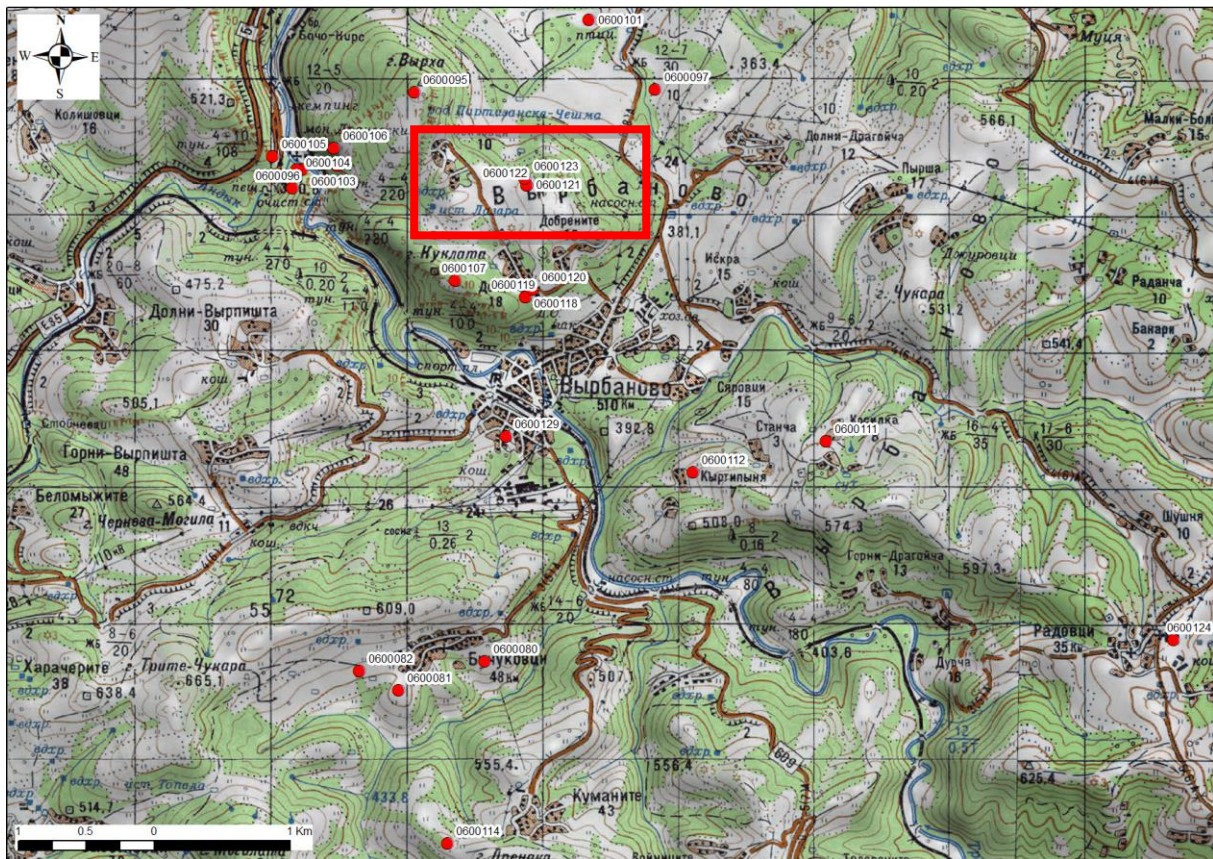
Регистрационна карта № 0600123

Местоположение

Обект: 039
Населено място: с. Нейчовци
Община: Дряново
Меснотост: Ръта
Област: Габрово

Особености

Площ. 1 дка



N:42,94835 / E:25,45304

История на проучването:

Теренни обхождания 1970,1992 - К.Койчева

Вид и хронология:

Група могили

Тракийски период

Опазване

Статут: обявен ПК с национално значение ПМС 1711/10.62 г.

Режим на ползване

А

Изготвил, дата

К. Койчева: 1.12.1993 г.

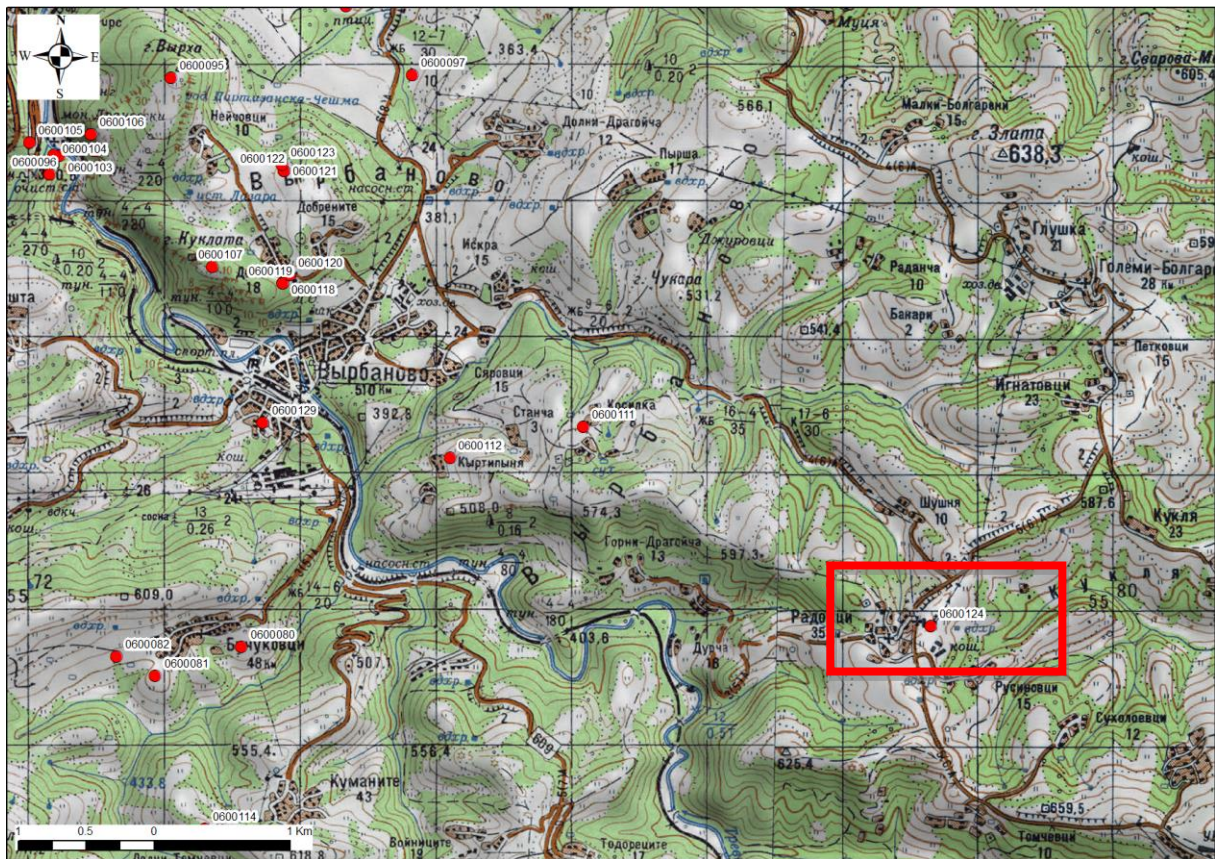
Регистрационна карта № 0600124

Местоположение

Обект: 040
Населено място: с. Радовци
Община: Дряново
Меснотост: Могилата
Област: Габрово

Особености

Площ. 1 дка



N:42,91856 / E:25,5123

История на проучването:

Теренно обхождане 1970 - К.Койчева 1992 - К.Койчева, Ст.Станчев

Вид и хронология:

Единична могила

Тракийски период

Опазване

Статут: обявен ПК с национално значение ПМС 1711/10.62 г.

Режим на ползване

А

Изготвил, дата

К. Койчева: 1.11.1992 г.

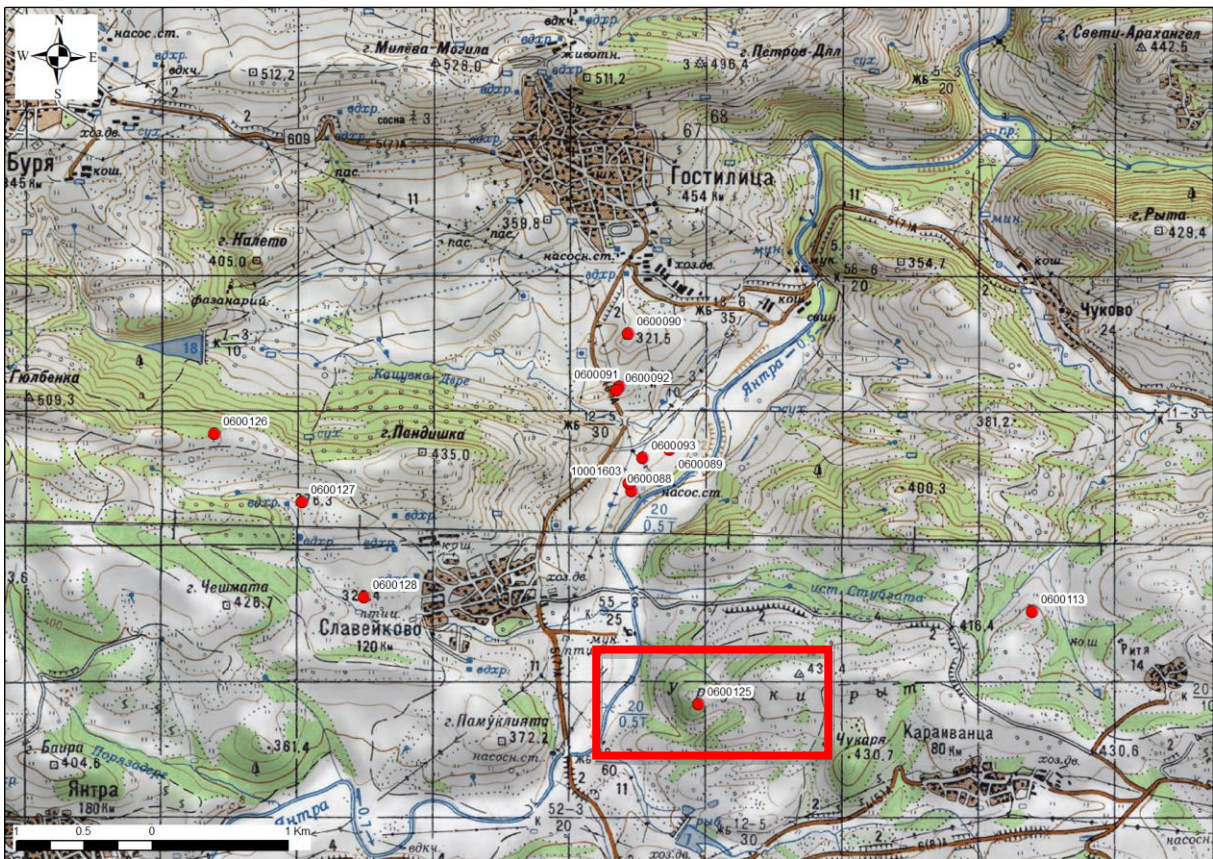
Регистрационна карта № 0600125

Местоположение

Обект: 041
Населено място: с. Скалско
Община: Дряново
Меснотост: Калето
Област: Габрово

Особености

Площ. 10 дка



N:42,98847 / E:25,37932

История на проучването:

Теренно обхождане 1970 - К.Койчева 1992 - К.Койчева, Ст.Станчев

Вид и хронология:

Крепост

Средновековие

Опазване

Статут: Археологическа културна ценност с национално значение съгл. чл. 146, ал. 3 от ЗКН.

Режим на ползване

Б

Изготвил, дата

К. Койчева: 9.10.1992 г.

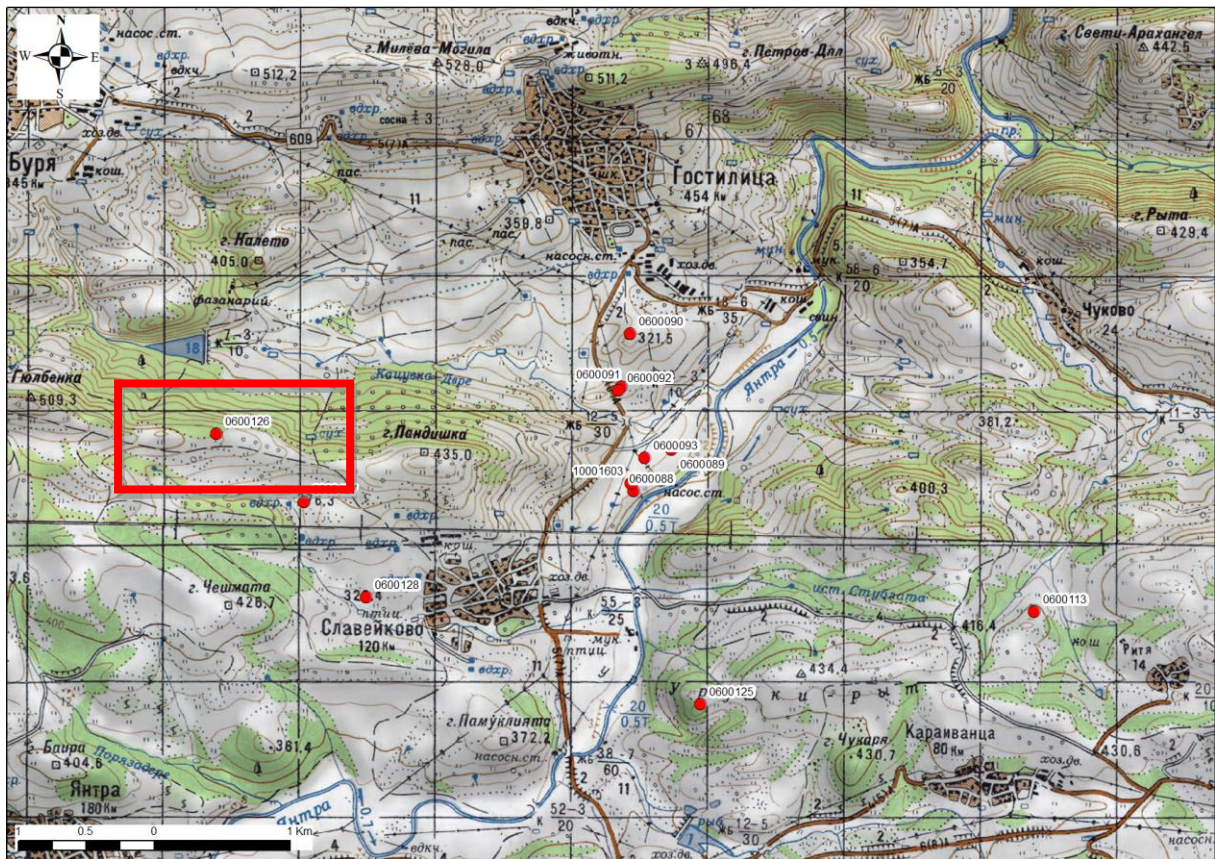
Регистрационна карта № 0600126

Местоположение

Обект: 042
Населено място: с. Славейково
Община: Дряново
Меснотост: Бобев кладенец (Саръда)
Област: Габрово

Особености

Площ. 3 дка



N:43,00576 / E:25,33513

История на проучването:

Теренни обхождания 1964-67 К.Койчева 1992 К.Койчева, Ст.Станчев

Вид и хронология:

Селище с площ до 5 дка

Енеолит, Късен неолит

Опазване

Статут: Археологическа културна ценност с национално значение съгл. чл. 146, ал. 3 от ЗКН.

Режим на ползване

Б

Изготвил, дата

К. Койчева: 1.11.1992 г.

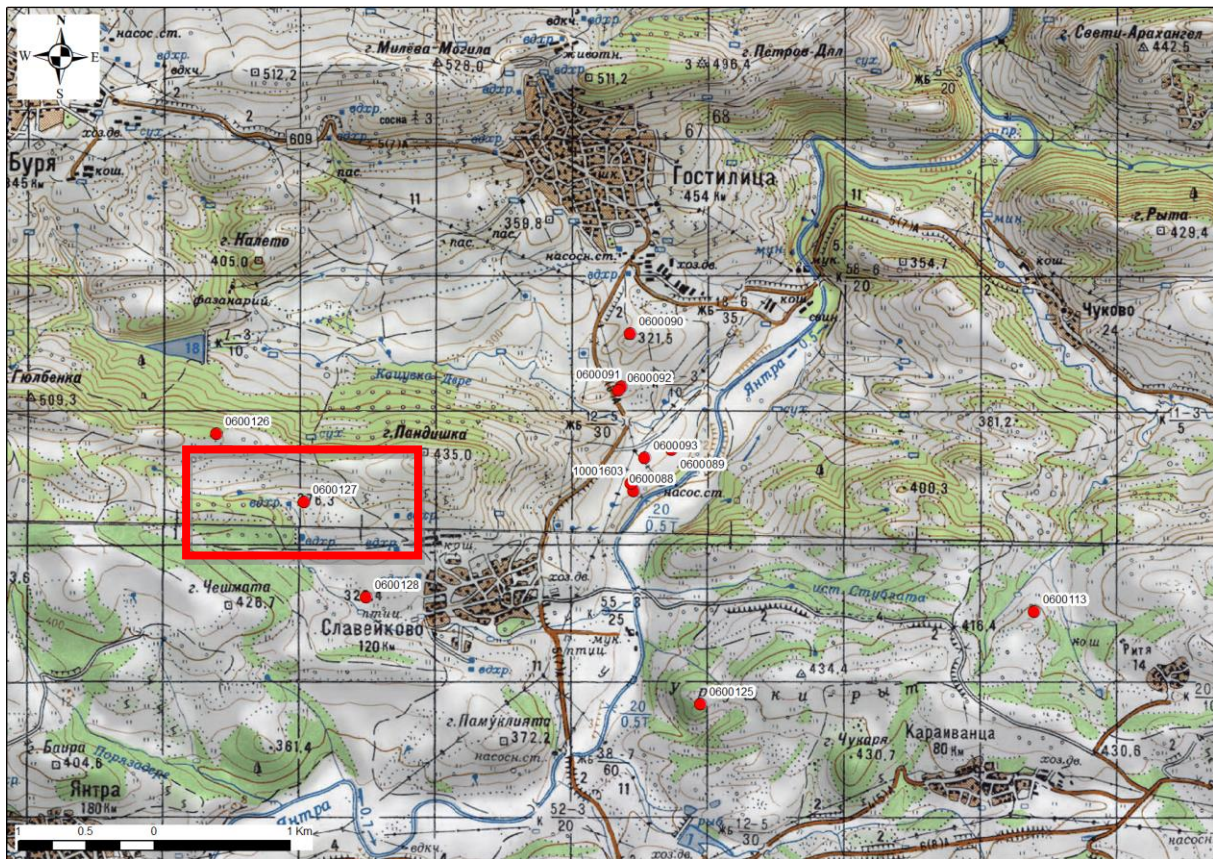
Регистрационна карта № 0600127

Местоположение

Обект: 043
Населено място: с. Славейково
Община: Дряново
Меснотост: Карабунар
Област: Габрово

Особености

Площ. 2 дка



N:43,00134 / E:25,34314

История на проучването:

Теренни обхождания 1964-67 К.Койчева 1992 К.Койчева, Ст.Станчев

Вид и хронология:

Селище с площ до 5 дка

Енеолит, Късен неолит

Опазване

Статут: Археологическа културна ценност с национално значение съгл. чл. 146, ал. 3 от ЗКН.

Режим на ползване

Б

Изготвил, дата

К. Койчева: 1.11.1992 г.

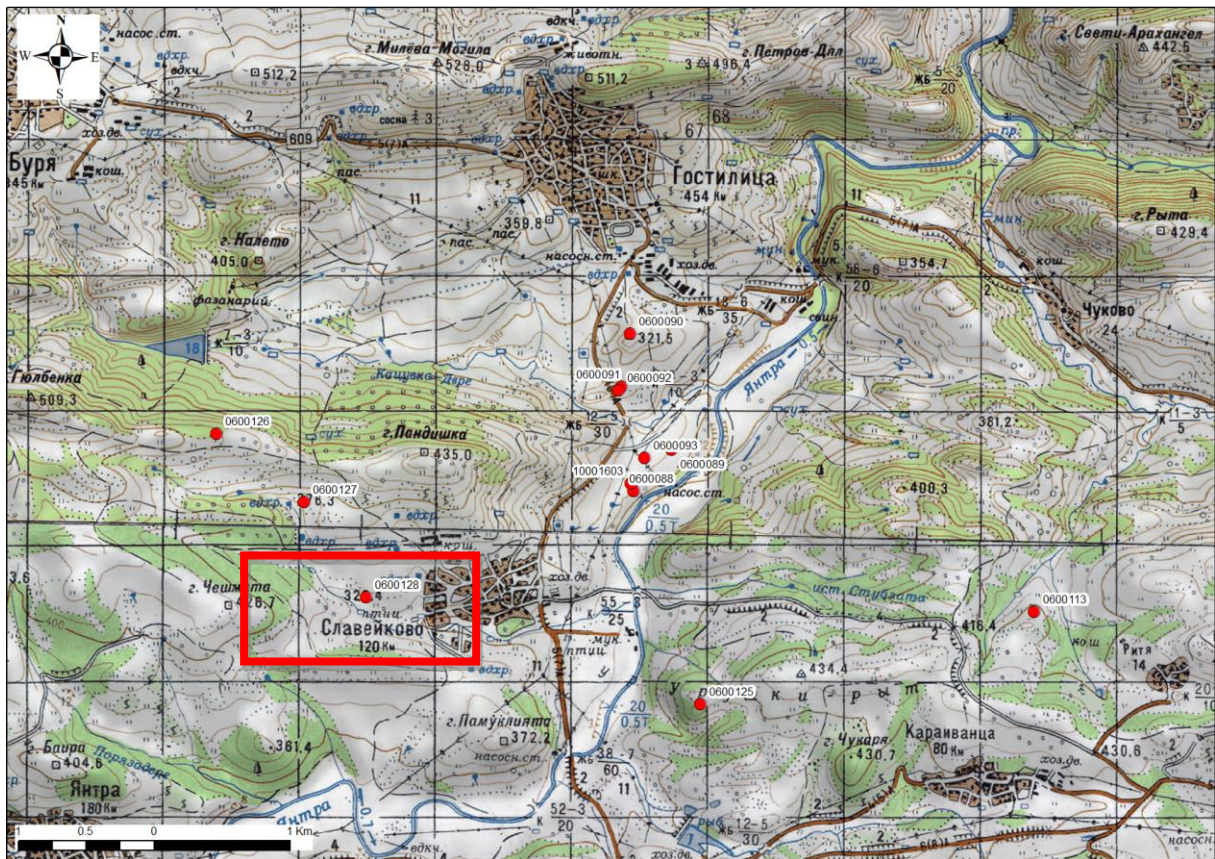
Регистрационна карта № 0600128

Местоположение

Обект: 044
Населено място: с. Славейково
Община: Дряново
Меснотост: Гробището
Област: Габрово

Особености

Площ. 1 дка



N:42,9951 / E:25,34893

История на проучването:

Вид и хронология:

Опазване

Статут: Археологическа културна ценност с национално значение съгл. чл. 146, ал. 3 от ЗКН.

Режим на ползване

Б

Изготвил, дата

К. Койчева: 1.11.1992 г.

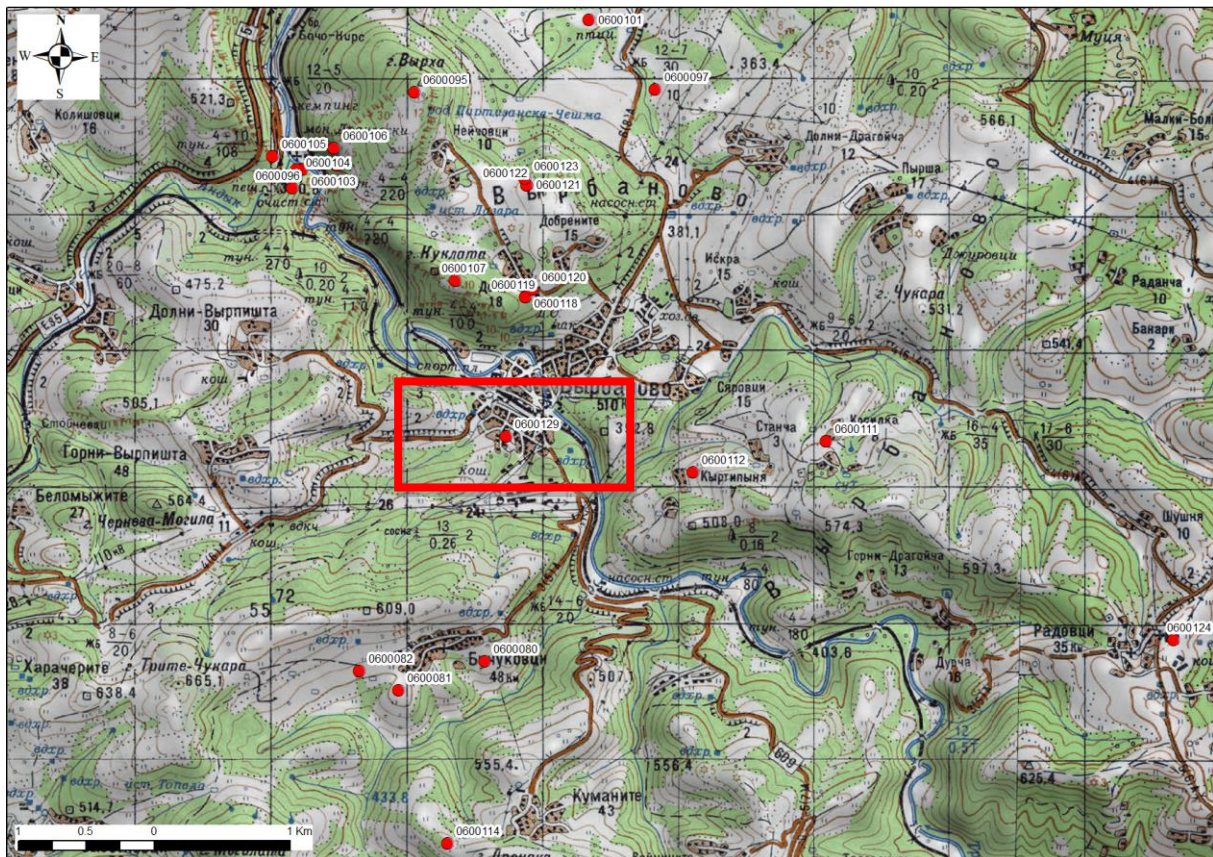
Регистрационна карта № 0600129

Местоположение

Обект: 045
Населено място: с. Върбаново
Община: Дряново
Меснотост: Търсев рът
Област: Габрово

Особености

Площ. 1 дка



N:42,93124 / E:25,45176

История на проучването:

Обхождане 1970г. К.Койчева 1992г. К.Койчева, Ст.Станчев

Вид и хронология:

Единична могила

Тракийски период

Опазване

Статут: обявен ПК с национално значение ПМС 1711/10.62 г.

Режим на ползване

А

Изготвил, дата

К. Койчева: 1.11.1992 г.

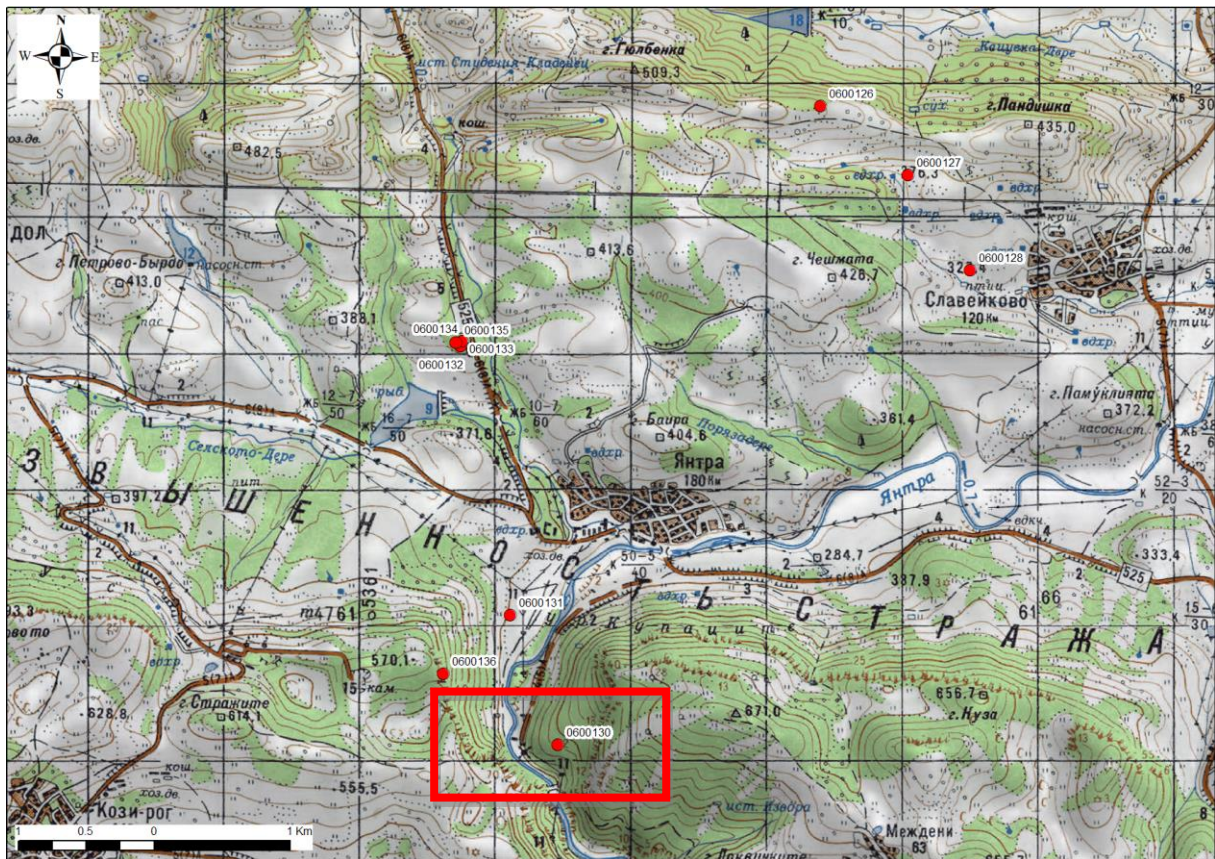
Регистрационна карта № 0600130

Местоположение

Обект: 046
Населено място: с. Янтра
Община: Дряново
Меснотост: Калето
Област: Габрово

Особености

Площ. 2 дка



N:42,963099 / E:25,312533

История на проучването:

Теренни обхождания 1964, 1967 К.Койчева 1992 К.Койчева, Ст.Станчев и сведения от местни жители

Вид и хронология:

Кастел

Късна античност

Опазване

Статут: Археологическа културна ценност с национално значение съгл. чл. 146, ал. 3 от ЗКН.

Режим на ползване

Б

Изготвил, дата

К. Койчева: 1.11.1992 г.

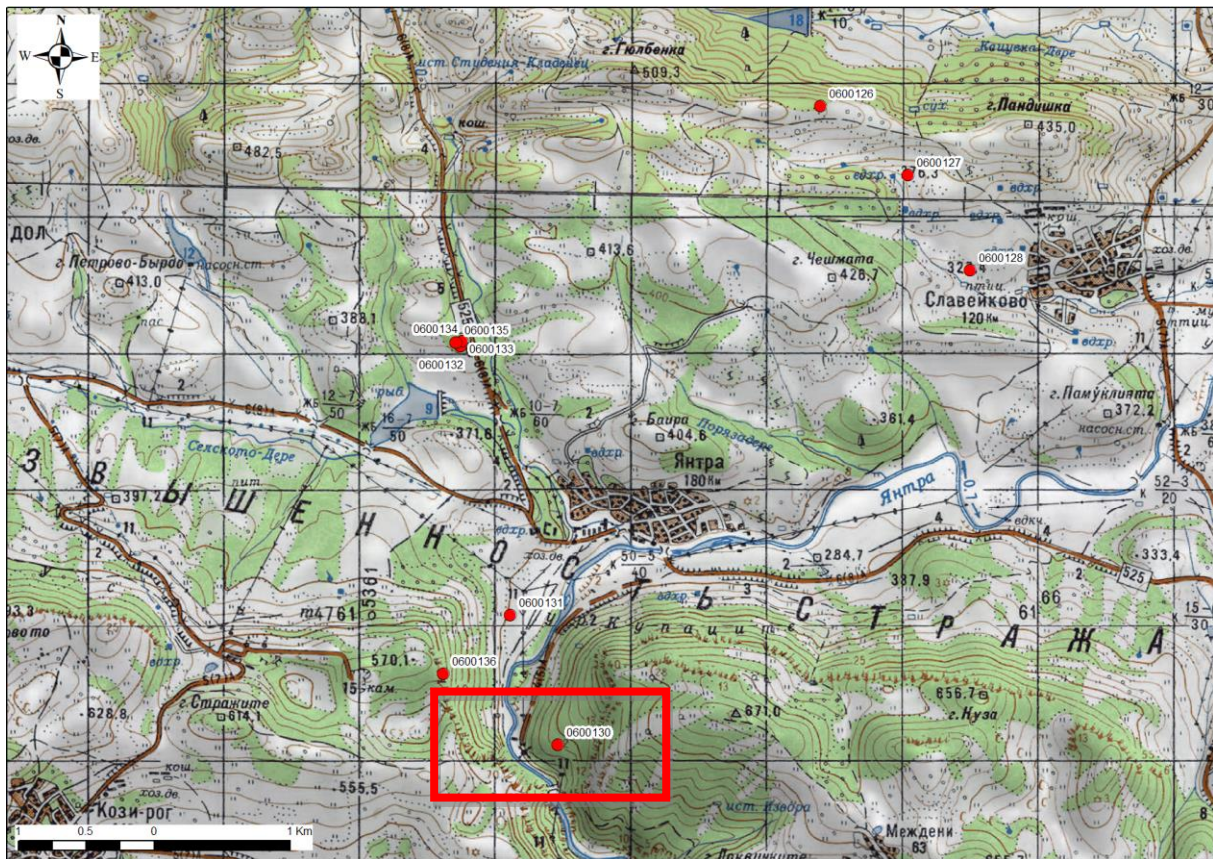
Регистрационна карта № 0600131

Местоположение

Обект: 047
Населено място: с. Янтра
Община: Дряново
Меснотост: Селището
Област: Габрово

Особености

Площ. 8 дка



N:42,97166 / E:25,30802

История на проучването:

Теренни обхождания 1967, 1992 - К.Койчева, Ст.Станчев и сведения от местни жители

Вид и хронология:

Селище с площ над 5 дка

Втора българска държава

Опазване

Статут: Археологическа културна ценност с национално значение съгл. чл. 146, ал. 3 от ЗКН.

Режим на ползване

Б

Изготвил, дата

К. Койчева: 1.11.1992 г.

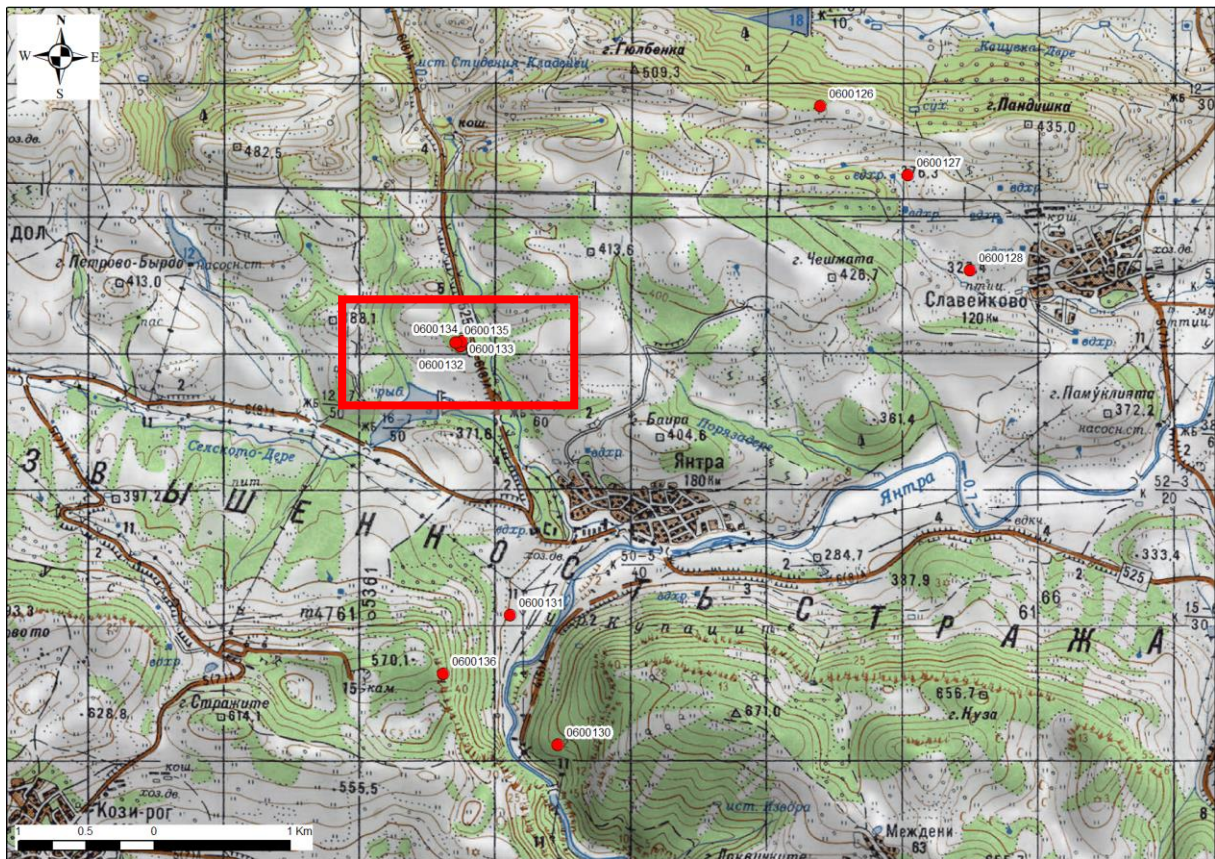
Регистрационна карта № 0600132

Местоположение

Обект: 048
Населено място: с. Янтра
Община: Дряново
Меснотост: Клечетова гора, Йолафлъка
Област: Габрово

Особености

Площ. 1 дка



N:42,9894 / E:25,30304

История на проучването:

Теренни обхождания 1970г. - К.Койчева 1992г. - К.Койчева, Ст.Станчев

Вид и хронология:

Група могили

Тракийски период

Опазване

Статут: обявен ПК с национално значение ПМС 1711/10.62 г.

Режим на ползване

А

Изготвил, дата

К. Койчева: 9.10.1992 г.

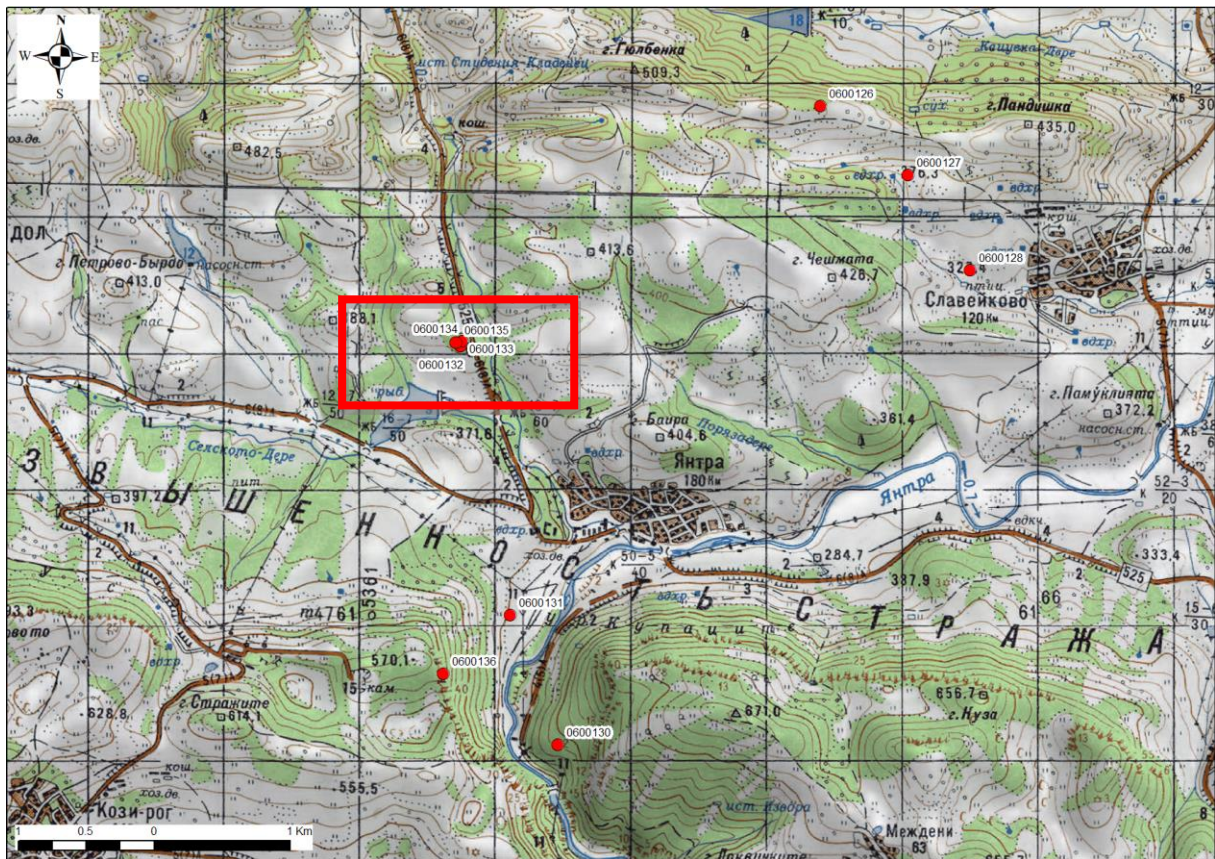
Регистрационна карта № 0600133

Местоположение

Обект: 049
Населено място: с. Янтра
Община: Дряново
Меснотост: Клечетова гора, Йолафлъка
Област: Габрово

Особености

Площ. 1 дка



N:42,9894 / E:25,30304

История на проучването:

Теренни обхождания 1970г. - К.Койчева 1992г. - К.Койчева, Ст.Станчев

Вид и хронология:

Група могили

Тракийски период

Опазване

Статут: обявен ПК с национално значение ПМС 1711/10.62 г.

Режим на ползване

А

Изготвил, дата

К. Койчева: 9.10.1992 г.

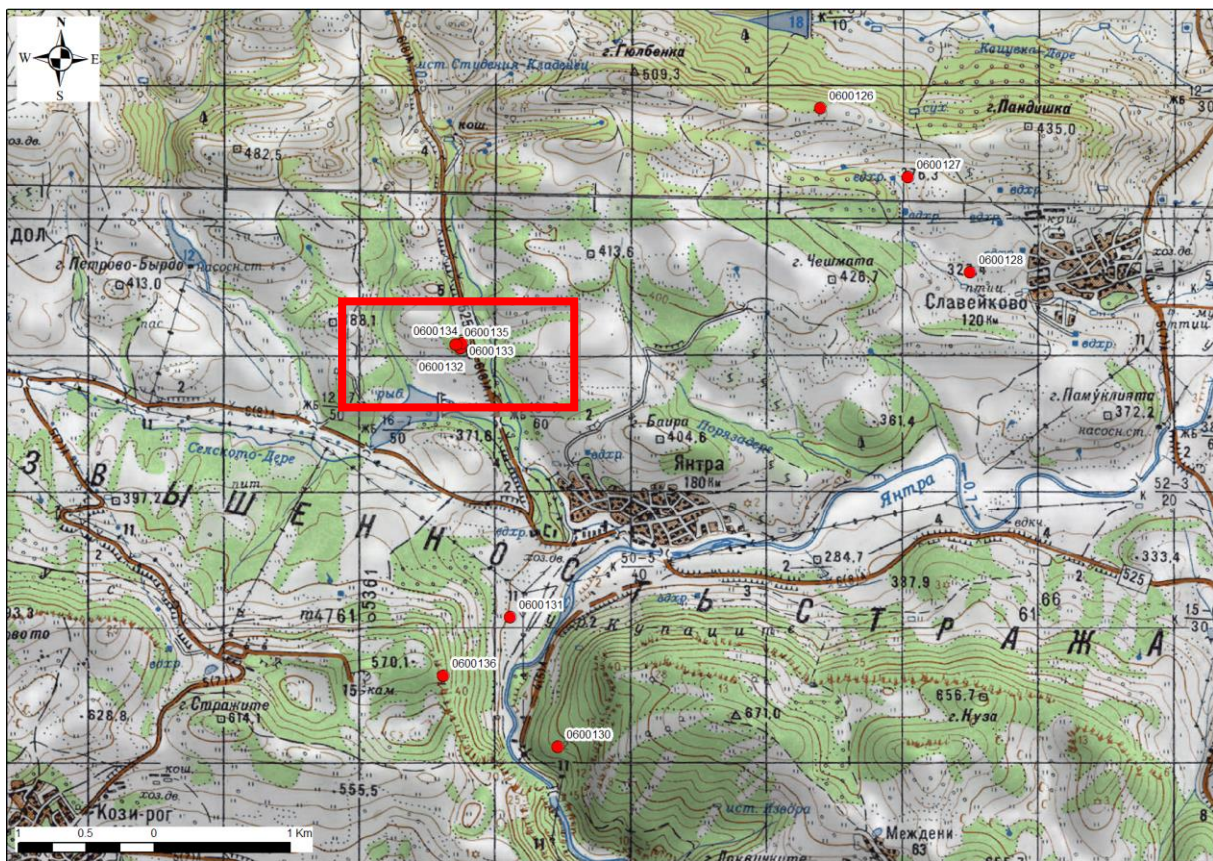
Регистрационна карта № 0600134

Местоположение

Обект: 050
Населено място: с. Янтра
Община: Дряново
Меснотост: Клечетова гора, Йолафлъка
Област: Габрово

Особености

Площ. 1 дка



N:42,98974 / E:25,30315

История на проучването:

Теренни обхождания 1970г. - К.Койчева 1992г. - К.Койчева, Ст.Станчев

Вид и хронология:

Група могили

Тракийски период

Опазване

Статут: обявен ПК с национално значение ПМС 1711/10.62 г.

Режим на ползване

А

Изготвил, дата

К. Койчева: 9.10.1992 г.

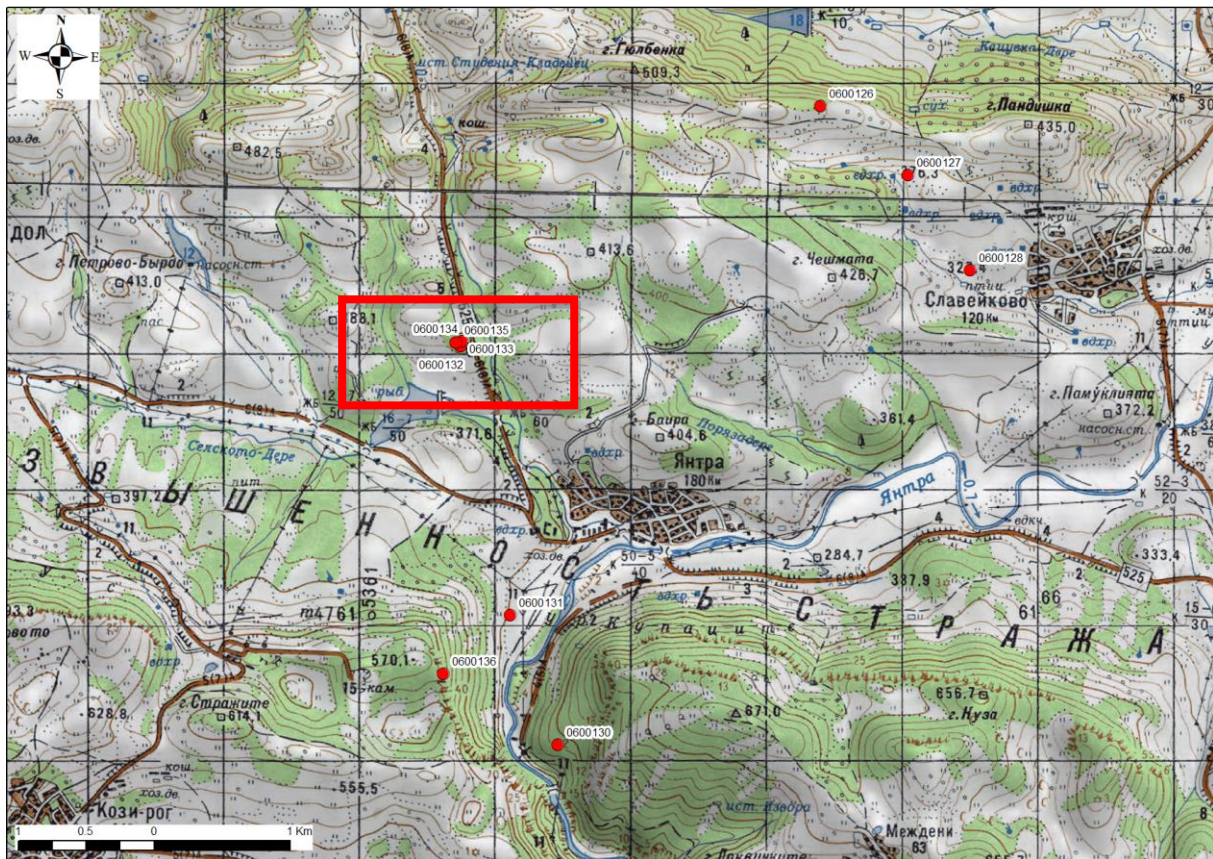
Регистрационна карта № 0600135

Местоположение

Обект: 051
Населено място: с. Янтра
Община: Дряново
Меснотост: Клечетова гора, Йолафлъка
Област: Габрово

Особености

Площ. 1 дка



N:42,9896 / E:25,30259

История на проучването:

Теренни обхождания 1970г. - К.Койчева 1992г. - К.Койчева, Ст.Станчев

Вид и хронология:

Група могили

Тракийски период

Опазване

Статут: обявен ПК с национално значение ПМС 1711/10.62 г.

Режим на ползване

А

Изготвил, дата

К. Койчева: 10.10.1992 г.

Регистрационна карта № 0600136

Местоположение

Обект: 052
Населено място: с. Янтра
Община: Дряново
Меснотост: Пролеза
Област: Габрово

Особености

Площ. 1 дка



N:42,96765 / E:25,3021

История на проучването:

Теренно обхождане 1964г. - К.Койчева 1992г. - К.Койчева, Ст.Станчев

Вид и хронология:

Селище в пещера

Неопределима

Опазване

Статут: Археологическа културна ценност с национално значение съгл. чл. 146, ал. 3 от ЗКН.

Режим на ползване

Б

Изготвил, дата

К. Койчева: 1.11.1992 г.

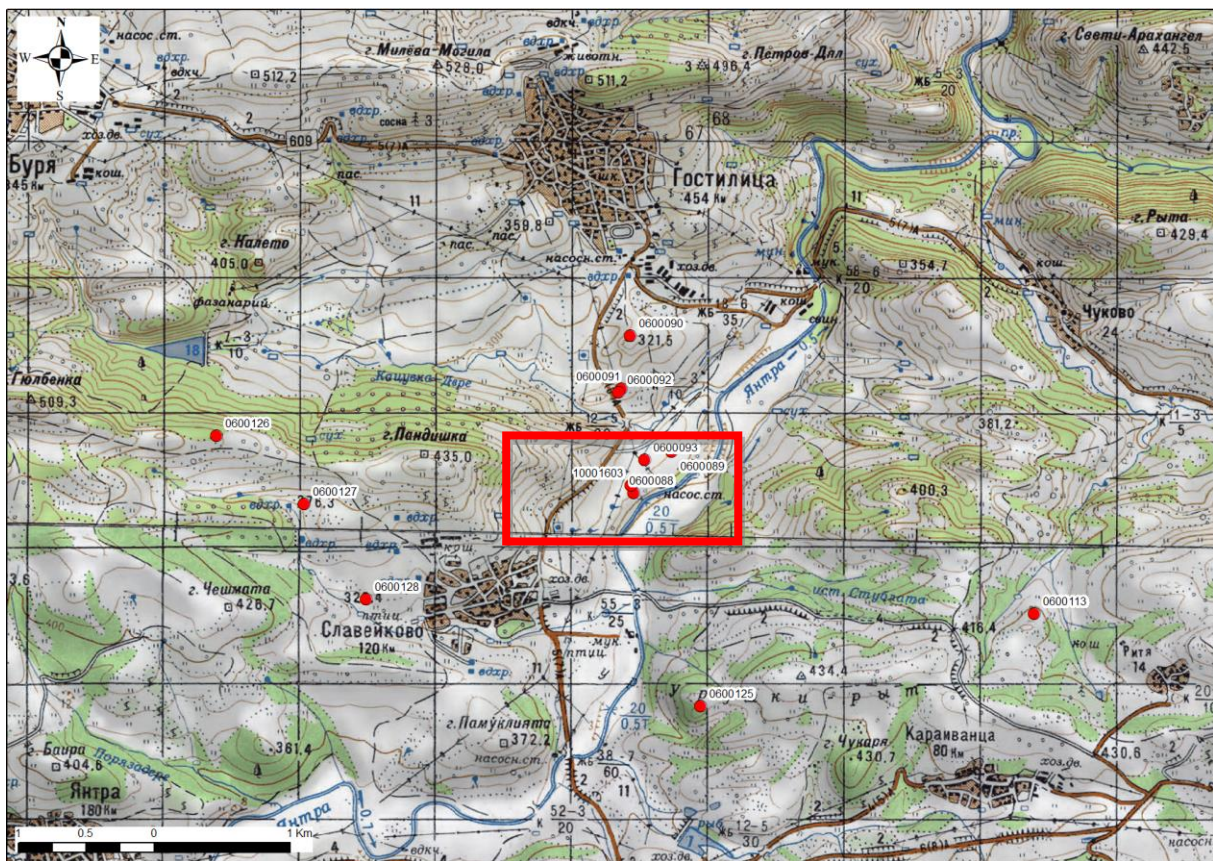
Регистрационна карта № 10001603

Местоположение

Обект: 053
Населено място: с. Гостилица
Община: Дряново
Меснотост: Калето
Област: Габрово

Особености

Площ. 1 дка



N:43,002591 / E:25,372652

История на проучването:

Във всички проучвани през 2011 г. квадрати с обща площ 75 м² беше достигнат стерилния пласт на материковата скала на дълбочина от над 2 м. Това позволи да бъдат направени съществени корекции в хронологията и стратиграфията на обекта, доколкото проучената площ би могла да бъде представителна за целия обект. В стратиграфските профили ясно се разграничават четири строителни периода, които са добре датирани с монети и други материали. Най-ранният от тях се характеризира с един опожарен пласт, в който бяха открити горяла монета на император Гордиан III (238 – 244 г.) и горяла фибула от средата на III в. Това опожаряване може да се свърже с нашествията

на готите от 250/251 г., при които сериозно е пострадал и Никополис ад Иструм. Следващият строителен период е добре датиран с монети от втората половина на III в. до първата четвърт на IV в., гема с изображение на императорска двойка, вероятно на Галерий и Галерия Валерия (305 – 311 г.), фрагменти от тера сигилата, произведена в Бутово и др. Към същия период може да се отнесе изграждането на перистилното жилище, едно от караулните помещения, както и на самата крепостна стена или нейни поправки, ако съдим по вградения в конструкцията на портата надпис, посветен на император Филип Араб (244 – 249 г.). Третият строителен период е датиран с монети на император Константин Велики (309 – 337 г.) и неговите наследници до последната четвърт на IV в. В този пласт не са регистрирани опожарявания на проучваната площ, които да бъдат свързани с готското нашествие от 376/382 г. Последният строителен период обхваща времето от края на IV в. до първата половина на V в. В този пласт се откриват предимно монети на императорите Теодосий I (378 – 395 г.), Аркадий (383 – 408 г.) и Хонорий (393 – 423 г.). На този етап не може да бъде казано със сигурност, дали хунското нашествие от 443/447 г. е сложило край на съществуването на Дискодуратере, тъй като и в този пласт не бяха регистрирани опожарявания. Важно е да се отбележи, че до момента не са регистрирани материали, които да посочват функциониране на емпориума след средата на V в. и през VI в. до идването на авари и славяни, както смята Богдан Султов. По време на проучванията не бяха открити и материали, които сигурно да показват наличието на средновековно селище от XII – XIV в., поне в тази част на обекта. Неизяснен остава и въпросът за основаването на тържището при управлението на император Марк Аврелий (161 – 180 г.) или по-рано, поради липсата на археологически материали преди средата на III в.

Вид и хронология:

Емпориум / тържище

Римска епоха

Опазване

Статут: Археологическа културна ценност с национално значение съгл. чл. 146, ал. 3 от ЗКН.

Режим на ползване

Б

Изготвил, дата

Н. Кечева: 15.01.2012 г.

Регистрационна карта № 10002931

Местоположение

Обект: 054
Населено място: с. Скалско
Община: Дряново
Меснотост: Минин чукар
Област: Габрово

Особености

Площ. 1 дка

N:42,95944444 / E:25,38500019

История на проучването:

Обектът е регистриран на 15.10.2015г. по време на теренно издирване на пещерни археологически обекти в долината на горна Янтра, с ръководител Н. Сираков.

Вид и хронология:

Обект с неопределена функция Късен енеолит, Ранна желязна епоха, Римска епоха

Опазване

Статут: Археологическа културна ценност с национално значение съгл. чл. 146, ал. 3 от ЗКН.

Режим на ползване

Б

Изготвил, дата

Ц. Цанова: 20.11.2015 г.

Регистрационна карта № 10003024

Местоположение

Обект: 055
Населено място: гр. Дряново
Община: Дряново
Меситост: източно от Дряновски манастир, на десния бряг на р.
Дряновска
Област: Габрово

Особености

Площ. 1 дка

N:42,94944467 / E:25,43611128

История на проучването:

Обектът е регистриран на 15.10.2015г. по време на теренно издирване на пещерни археологически обекти в долината на горна Янтра, от екип с ръководител Н. Сираков.

Вид и хронология:

Обект с неопределена функция

Ранна желязна епоха

Опазване

Статут: Археологическа културна ценност с национално значение съгл. чл. 146, ал. 3 от ЗКН.

Режим на ползване

Б

Изготвил, дата

Ц. Цанова: 24.11.2015 г.